

COMUNI DI DOMANICO E GRIMALDI
PROVINCIA DI COSENZA (CS)



**PROGETTO DI RIATTIVAZIONE, AMPLIAMENTO
E RECUPERO AMBIENTALE DI UNA CAVA DI CALCARE SITA
IN LOCALITA' "MAGARI" NEI
COMUNI DI DOMANICO (CS) E GRIMALDI (CS)**

COMUNE DI DOMANICO
Foglio di Mappa: n° 25
Particella: 6 (Porzione)

COMUNE DI GRIMALDI
Foglio di Mappa: n° 1
Particelle: 10, 7 (Porzione),
8 (Porzione), 35 (Porzione), 39 (Porzione)


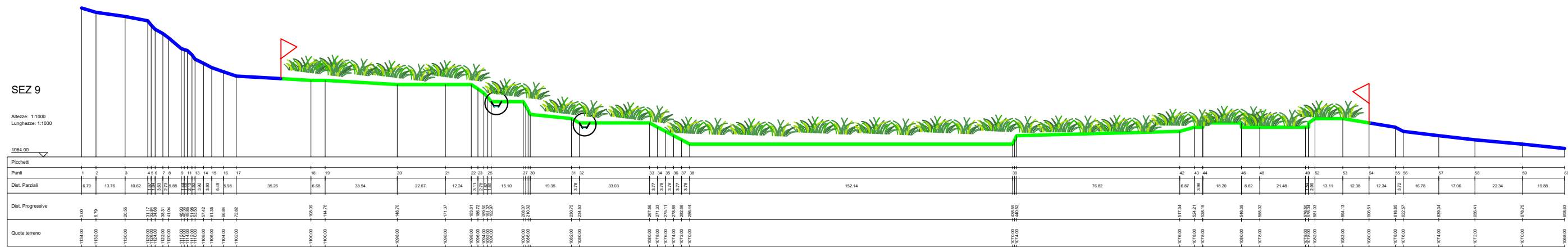


Committente: Inerti Potame s.r.l.

Il Progettista
Ing Alfredo Allevato

REVISIONE	TAVOLA N. 10c	SCALA 1:2000
1	Aprile 2025	Planimetria Terzo Stadio
2		
3		

LEGENDA

- PROFILO TERRENO
- PROFILO TERRENO ESCAVATO
- PROFILO TERRENO CON RECUPERO AMBIENTALE
- RECUPERO AMBIENTALE CON MISTO DI SCARPATA
- CANALETTA RACCOLTA ACQUE METEORICHE
- LIMITE AREA DI CAVA



PARTICOLARE RACCOLTA
ACQUE METEORICHE

