

COMUNI DI DOMANICO E GRIMALDI  
PROVINCIA DI COSENZA (CS)



**PROGETTO DI RIATTIVAZIONE, AMPLIAMENTO  
E RECUPERO AMBIENTALE DI UNA CAVA DI CALCARE SITA  
IN LOCALITA' "MAGARI" NEI  
COMUNI DI DOMANICO (CS) E GRIMALDI (CS)**

COMUNE DI DOMANICO  
Foglio di Mappa: n° 25  
Particella: 6 (Porzione)

COMUNE DI GRIMALDI  
Foglio di Mappa: n° 1  
Particelle: 10, 7 (Porzione),  
8 (Porzione), 35 (Porzione), 39 (Porzione)

Committente: Inerti Potame s.r.l.


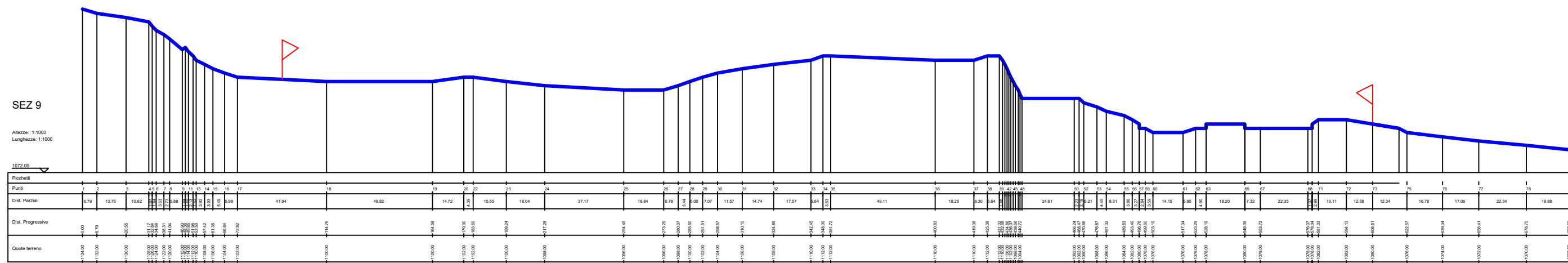
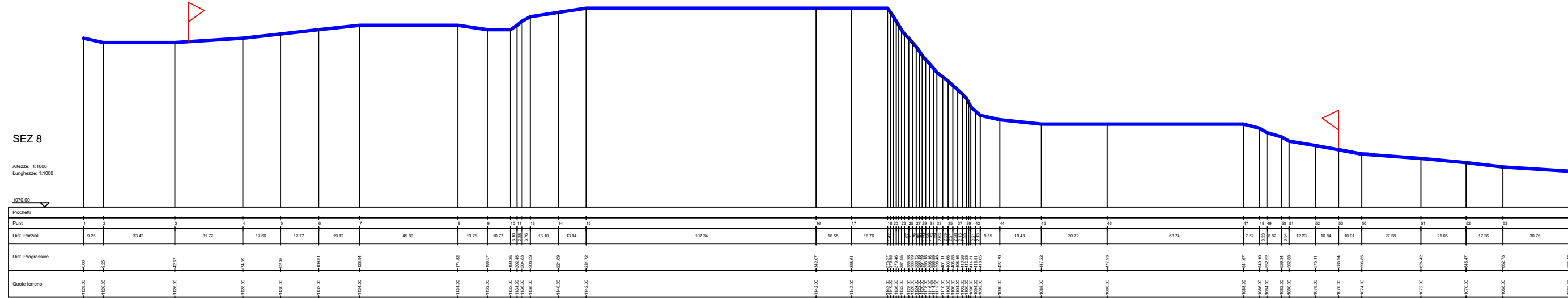
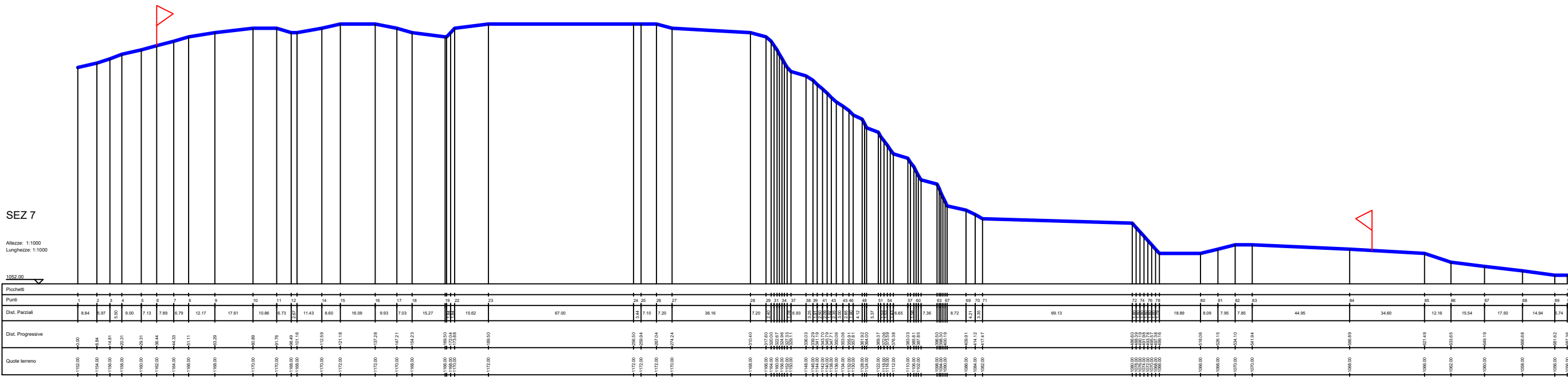
Il Progettista  
Ing Alfredo Allevato

REVISIONE	TAVOLA N. 2c	SCALA 1:2000
1	Aprile 2025	<b>Sezioni Stato di Fatto</b>
2		
3		

LEGENDA

PROFILO TERRENO

LIMITE AREA DI CAVA



SCALA 1:2000  
10 0 10 20 30 40 50 60 70 80 90 100  
(1cm = 20m)