

COMUNI DI DOMANICO E GRIMALDI
PROVINCIA DI COSENZA (CS)



**PROGETTO DI RIATTIVAZIONE, AMPLIAMENTO
E RECUPERO AMBIENTALE DI UNA CAVA DI CALCARE SITA
IN LOCALITA' "MAGARI" NEI
COMUNI DI DOMANICO (CS) E GRIMALDI (CS)**

COMUNE DI DOMANICO
Foglio di Mappa: n° 25
Particella: 6 (Porzione)

COMUNE DI GRIMALDI
Foglio di Mappa: n° 1
Particelle: 10, 7 (Porzione),
8 (Porzione), 35 (Porzione), 39 (Porzione)

Committente: Inerti Potame s.r.l.

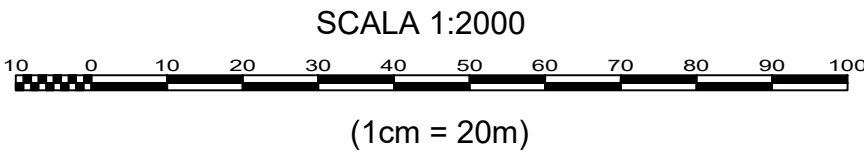
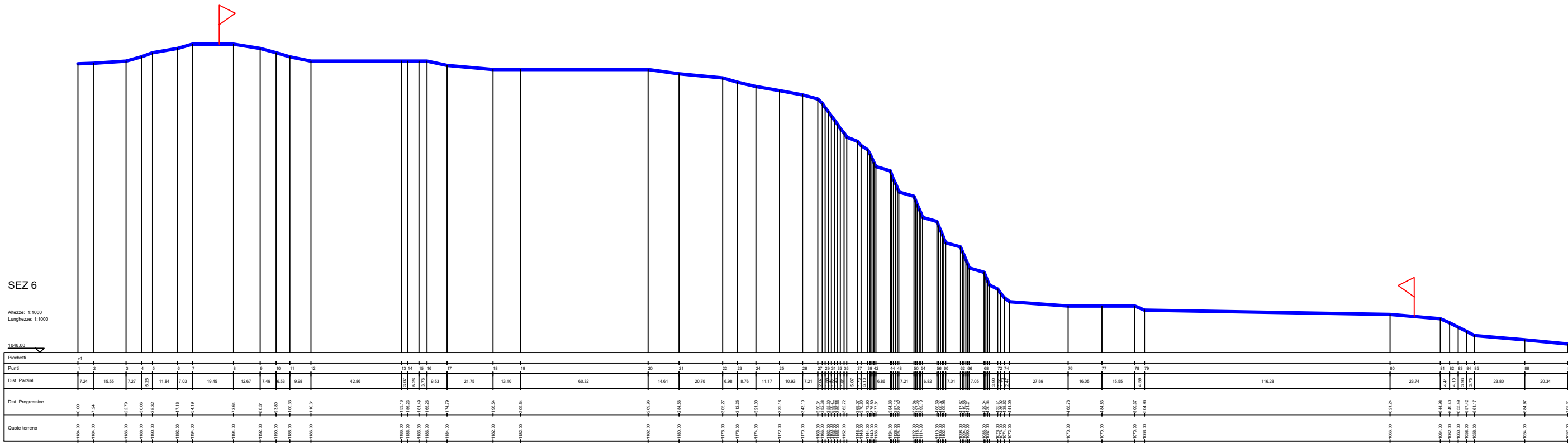
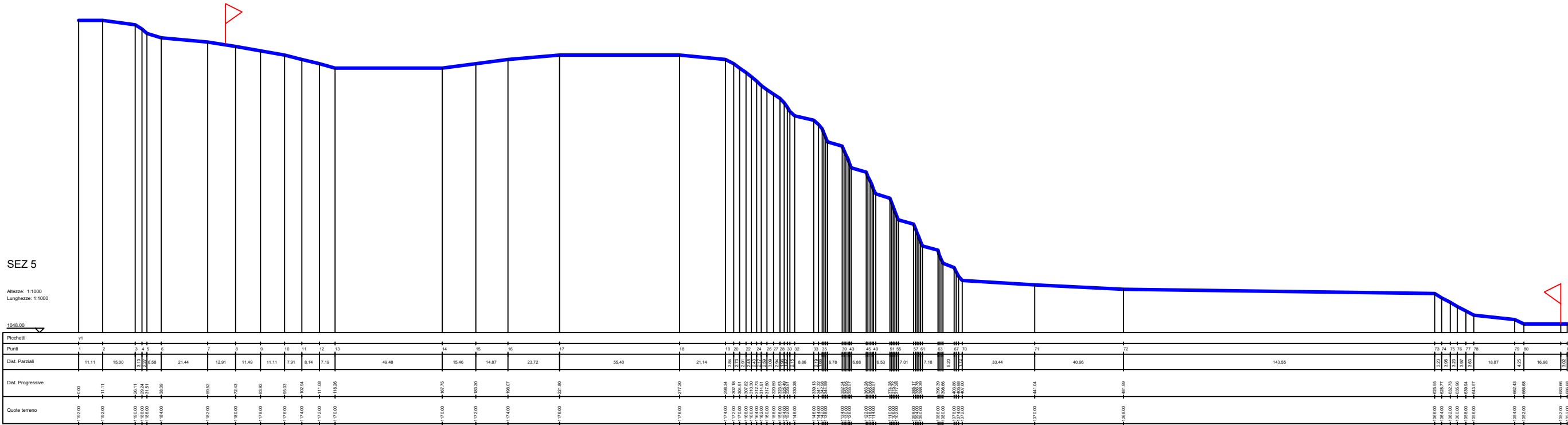
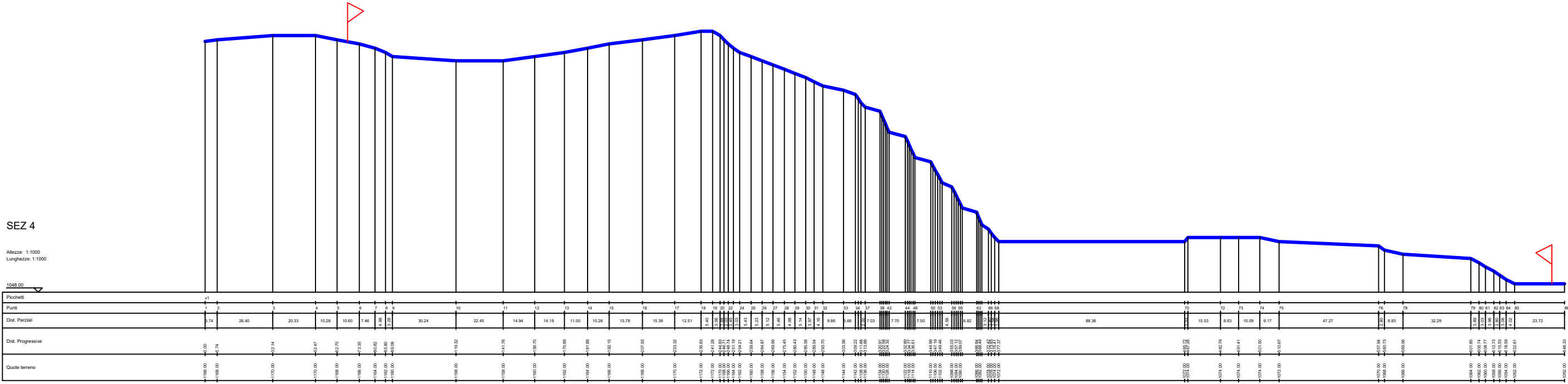
Il Progettista
Ing Alfredo Allevato

REVISIONE		TAVOLA N. 2b	SCALA 1:2000
1	Aprile 2025	Sezioni Stato di Fatto	
2			
3			

LEGENDA

PROFILO TERRENO

LIMITE AREA DI CAVA



(1cm = 20m)