



COMUNI DI DOMANICO E GRIMALDI
PROVINCIA DI COSENZA (CS)



**PROGETTO DI RIATTIVAZIONE, AMPLIAMENTO
E RECUPERO AMBIENTALE DI UNA CAVA DI CALCARE SITA
IN LOCALITA' "MAGARI" NEI
COMUNI DI DOMANICO (CS) E GRIMALDI (CS)**

COMUNE DI DOMANICO
Foglio di Mappa: n° 25
Particella: 6 (Porzione)





COMUNE DI GRIMALDI
Foglio di Mappa: n° 1
Particelle: 10, 7 (Porzione),
8 (Porzione), 35 (Porzione), 39 (Porzione)

Committente: Inerti Potame s.r.l.

Il Progettista
Ing Alfredo Allevato

REVISIONE	TAVOLA N. 21	SCALA 1:2000
1	Aprile 2025	Inquadramento PRGA 2020 - PAI 2001
2		
3		

LEGENDA

-  LIMITE COMUNALE
-  AREA DI ATTENZIONE P.G.R.A. 2020
-  AREA D'ATTENZIONE - RISCHIO IDRAULICO - P.A.I. 2001
-  AREA DI ATTIVITÀ ESTRATTIVA (225'150 m²)

