



Amantea, 22.09.2025

Spett.le Regione Calabria
Dipartimento Sviluppo Economico e Attrattori Culturali
Settore 4 – Infrastrutture energetiche – Fonti rinnovabili
e non rinnovabili - Attività Estrattive
Località Germaneto - Cittadella Regionale
88100 Catanzaro
attivitaestrazzive.seac@pec.regione.calabria.it

OGGETTO: Richiesta valutazione preliminare per il **Progetto di riattivazione, ampliamento e recupero ambientale di una cava di calcare sita in Località "Magari" nei Comuni di Domanico (CS) e Grimaldi (CS).**

Il sottoscritto Umberto Coccimiglio, in qualità di Titolare della Inerti Potame S.r.l. 
, con la presente

CHIEDE

la valutazione preliminare per il Progetto di riattivazione, ampliamento e recupero ambientale di una cava di calcare sita in Località "Magari" nei Comuni di Domanico (CS) e Grimaldi (CS), ai sensi dell'art. 5, comma 4-bis della l.r. n 40/2009 e art. 17 r.r. n8 /2023.

L'area interessata dal progetto è sita in località Magari dei comuni di Domanico (CS) e Grimaldi (CS) ed è censita sul catasto terreni di Domanico (CS) al foglio 25 particella 6 (parte) e di Grimaldi (CS) al foglio 1 particelle 7 (parte), 8 (parte), 10, 35 (parte), 39 (parte). La superficie interessata dall'intervento è pari a 225.150,42 m².

La quantità stimata di materiale che si coltiverà è di circa 6.000.000 mc; il terreno vegetale idoneo all'utilizzo verrà recuperato per la riqualificazione finale.

Le fasi di apertura, coltivazione e riqualificazione ambientale verranno eseguite in un tempo massimo di 5 anni.

Alla presente si allega la seguente documentazione:

- 1) Relazione geologica sintetica;
- 2) Relazione tecnica ed economica sintetica;
- 3) Relazione sintetica sul recupero ambientale;
- 4) Piano delle indagini – Ubicazione delle indagini
- 5) Cronoprogramma;
- 6) Corografia generale;
- 7) Planimetria generale su CTR;
- 8) Planimetria dello stato finale;
- 9) Sezioni stato attuale e finale;
- 10) Carta dell'effetto cumulo di altre attività simili nel raggio di 1 km;
- 11) Cronistoria autorizzativa precedente dell'area di cava;
- 12) Carte tematiche riportanti i vincoli;
- 13) Delibera del Consiglio Comunale di Domanico sul pubblico interesse;
- 14) Delibera del Consiglio Comunale di Grimaldi sul pubblico interesse.

In analogia alla pratica presentata alla SUAP, si delega all'inoltro il progettista e direttore dei lavori, ing. Alfredo Allevato

 Inerti Potame S.r.l. 




Pagamento dell'imposta di bollo
inerente la richiesta di valutazione preliminare per il
Progetto di riattivazione, ampliamento e recupero
ambientale di una cava di calcare

*Ai sensi del Decreto del Presidente della Repubblica 26/10/1972, n. 642 e dell'articolo 3 del
Decreto Interministeriale 10/11/2011*

Il sottoscritto		
Cognome	Nome	Codice Fiscale
COCCIMIGLIO	UMBERTINO	<div style="background-color: black; width: 100%; height: 20px;"></div>
In relazione alla richiesta di valutazione preliminare		

Valendosi della facoltà prevista dall'articolo 3 del Decreto Ministeriale 10/11/2011 e degli articoli 46 e 47 del Decreto del Presidente della Repubblica 28/12/2000, n. 445, consapevole delle sanzioni penali previste dall'articolo 75 del Decreto del Presidente della Repubblica 28/12/2000, n. 445 e dell'articolo 483 del Codice Penale nel caso di dichiarazioni non veritiere e di falsità in atti,

DICHIARA

<p><input checked="" type="checkbox"/> che la marca da bollo dal numero seriale 01221176960187 è stata annullata per la <u>presentazione dell'istanza di valutazione preliminare</u></p> <p><input checked="" type="checkbox"/> si impegna a conservare l'originale della marca da bollo annullata</p>	
<p><input checked="" type="checkbox"/> che la marca da bollo dal numero seriale _____ è stata annullata per la <u>presentazione dell'istanza di valutazione preliminare</u></p> <p><input checked="" type="checkbox"/> si impegna a conservare l'originale della marca da bollo annullata</p>	

Cosenza li 21/09/2025

il dichiarante

Note per la realizzazione della dichiarazione si può scegliere tra i 2 seguenti metodi:

- Scansionare i bolli, produrre le immagini e inserirle nel documento. In seguito alla compilazione produrre un PDF e firmare digitalmente;
- Compilare il modulo, stampare e applicare i bolli sulla stampa negli appositi spazi senza incollare (saranno incollati sulla copia cartacea). Effettuare la scansione in formato PDF e firmare digitalmente.

 **REPUBBLICA ITALIANA**
MINISTERO DELL'INTERNO
CARTA DI IDENTITÀ / IDENTITY CARD
COMUNE DI / MUNICIPALITY
AMANTEA




COGNOME / SURNAME
COCCIMIGLIO
NOME / NAME
UMBERTINO

 1653

[Redacted area]

COGNOME E NOME DEL PADRE E DELLA MADRE O DI CHI NE FA LE VECI/
FATHER AND MOTHER'S-TUTOR'S NAME

[Redacted area]



[Redacted area]