












Grado di Potenziale	Colore
0 - Nullo	
1 - Improbabile	
2 - Molto basso	
3 - Basso	
4 - Controverso	
5 - Indiziato	
6 - Indiziato da dati topografici o da osservazioni remote	
7 - Indiziato da ritrovamenti materiali localizzati	
8 - Pluri indiziato	
9 - Certo - non delimitato	
10 Certo - ben documentato e delimitato	

TAV. III

CARTA DEL POTENZIALE ARCHEOLOGICO

Richiesta autorizzazione alla coltivazione di cava da pietra e successiva riqualificazione ambientale in agro di Fuscaldo (CS), loc. Borraccia

1. **Improbabile:** mancanza quasi totale di elementi indiziari all’esistenza di beni archeologici. Non è possibile escludere del tutto la possibilità di rinvenimenti sporadici.

 Dott. Fabio Lico
ARCHEOLOGO
Via Vico Lo Stretto, 46
89851 San Costantino Calabro (VV)
P.IVA 03581750795 - C.F. LCIFBA90M27F537W
Cell. 328.2922280 - PEC: fabio_lico@pec.it

