PAI CALABRIA - CARTA DEI VINCOLI - Scala 1:500.000

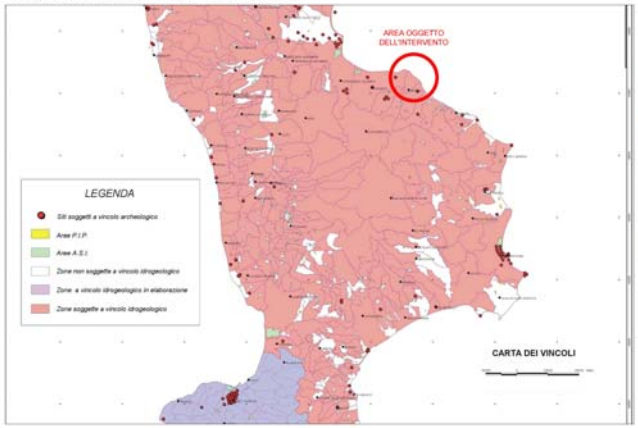

PAI CALABRIA - PERIMETRAZIONE DELLE AREE A RISCHIO DI EROSIONE COSTIERA LITORALE DI CALOPEZZATI - Scala 1:50.000

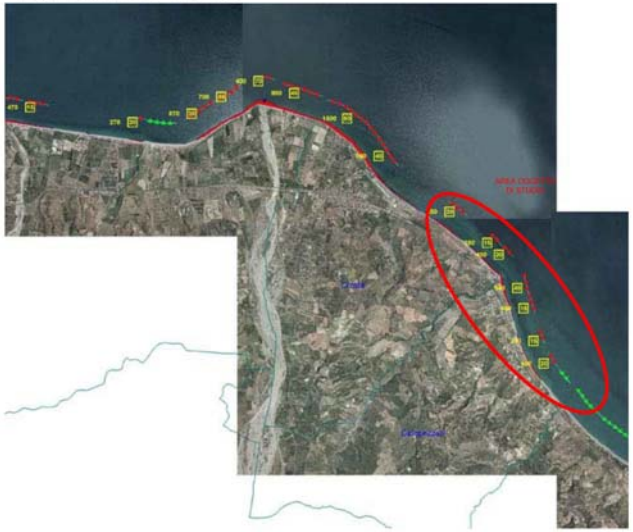

PAI CALABRIA - SINTESI EROSIONE COSTIERA - Scala 1:500.000

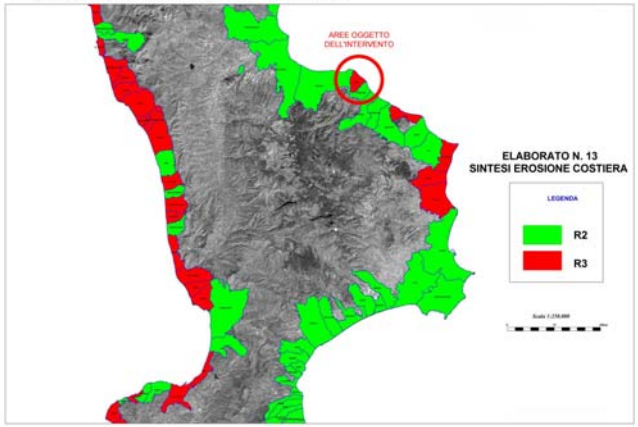

PAI CALABRIA - INDAGINI CONOSCITIVE SULLE OPERE DI DIFESA COSTIERA - Scala 1:500.000

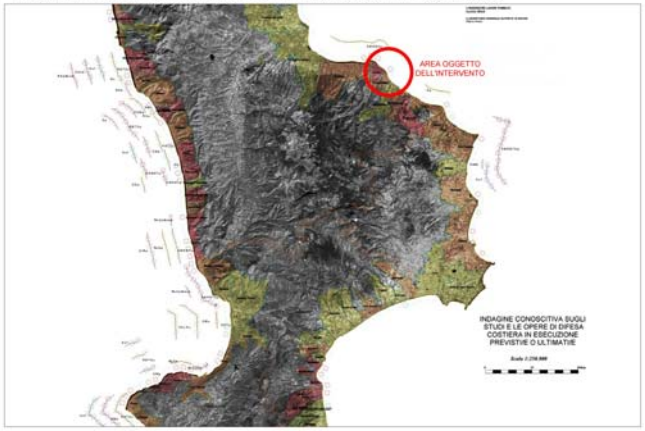

REGIONE CALABRIA

Dipartimento N. 6 - Infrastrutture - Lavori Pubblici - Mobilità/ Settore Difesa del Suolo

PROGETTO PER LA SALVAGUARDIA DEL LITORALE COSTIERO

II STRALCIO - CALOPEZZATI (CS)

C.U.P. J29B1800034000 - CIG 8187F6CD0 - Cod. Rivelis 98E086AG

PROGETTO DEFINITIVO

P.A.I. - CARTE TEMATICHE DEI PIANI TERRITORIALI VIGENTI	TAVOLA 5.1
	SCALA 1:500
	DATA MAG.02
	FILE 5.1-PAI.dwg
	CODIFICA TAVOLA TR. RAGIONE/02

RAGGRUPPAMENTO TEMPORANEO DI PROFESSIONISTI (R.T.P.):

DOTT. ING. ANTONIO BARRECA

DOTT. ING. NICOLA BUSTICO

DOTT. ING. DOMENICO CAVALLARO

DOTT. ING. AGOSTINO LA SERRA

DOTT. ING. LEONARDO MORO

DOTT. ING. MANUELA BARBARETO ANNA GAETANO

DOTT. ING. ALBERTO LO PRETE

DOTT. ARCHEOL. TIZIANA TORCHELLA

DOTT. BIOL. SEBASTIANO CAPONE

DOTT. GEOL. PIETRO NERI

c/o Sede legale: Reale Giorgio - Via Sagra 148 89100 Reggio - Tel./Fax 0965/331 - 334720 - per autoscuola@tiscali.it - cod. codice@libero.it

IL DIRIGENTE DEL SETTORE G.	RESPONSABILE UNICO DEL PROCEDIMENTO
DOTT. ARCH. GIROLA NELLO	DOTT. GEOL. GIOVANNA CINDIO