STATO INIZIALE

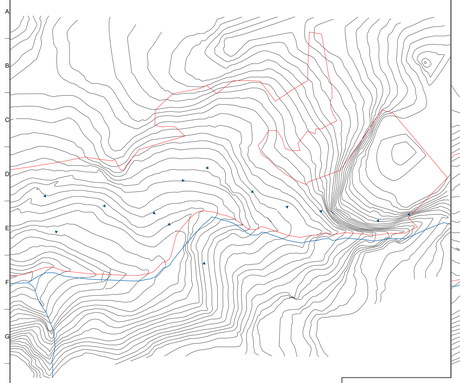

ANNO 1

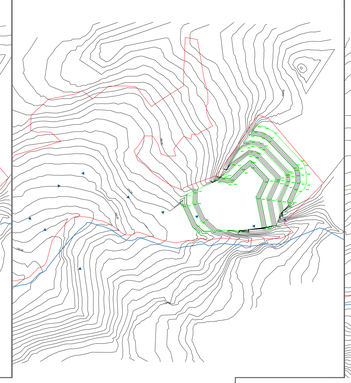

ANNO 2

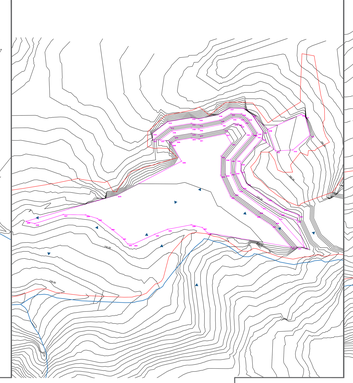

ANNO 3

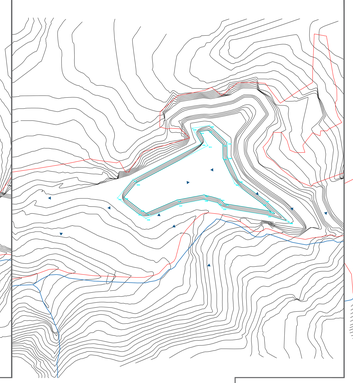

ANNO 4

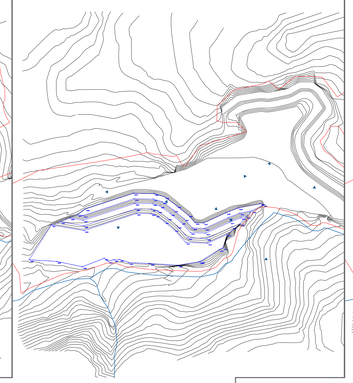

ANNO 5

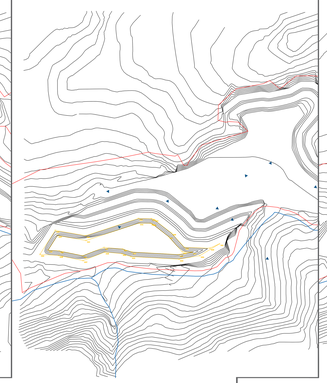

SISTEMAZIONE FINALE

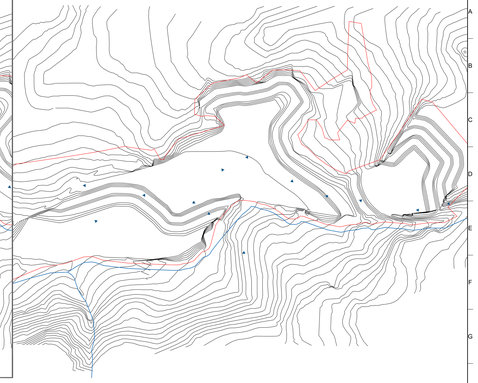

ANNO 1 - Esecuzione escavazione e contestuale rimodellamento area evidenziata in verde.
Volume di scavo mc 96,636,077
volume di riuso mc 260,300
Residuo totale mc 96.375,77

ANNO 2 - Esecuzione escavazione e contestuale rimodellamento area evidenziata in magenta.
Volume di scavo mc 123,347,25
volume di riuso mc 0,02
Residuo totale mc 123,347,23

ANNO 3 - Esecuzione escavazione e successivo riempimento area evidenziata in ciano.
Volume di scavo mc 40,395,99
volume di riporto mc 40,395,99

NOTA: durante tale fase si provvederà ad effettuare l'escavazione del materiale lapideo e la sua sostituzione con aggregato recuperato derivante dalle attività di costruzione e demolizione che ha cessato la qualifica di rifiuto di sensi Decreto del Ministero della Transizione ecologica n. 152 del 27/09/2022.

ANNO 4 - Esecuzione escavazione e contestuale rimodellamento area evidenziata in blu.
Volume di scavo mc 75,819,59
volume di riuso mc 0,39
Residuo totale mc 75,819,20

ANNO 5 - Esecuzione escavazione e successivo riempimento area evidenziata in ciano.
Volume di scavo mc 19,8519,62
volume di riporto mc 19,8519,62

NOTA: durante tale fase si provvederà ad effettuare l'escavazione del materiale lapideo e la sua sostituzione con aggregato recuperato derivante dalle attività di costruzione e demolizione che ha cessato la qualifica di rifiuto di sensi Decreto del Ministero della Transizione ecologica n. 152 del 27/09/2022.

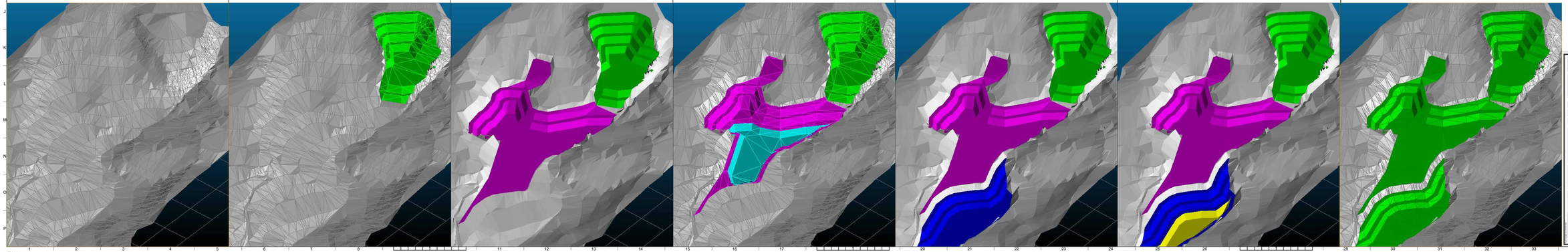

COMUNE DI MOITA SAN GIOVANNI

CITTÀ Metropolitana di Reggio Calabria

PROGETTAZIONE PER LA COLTIVAZIONE DI UNA CAVA IN ROCCIA (CALCARI ARENACEI E CONTESTUALE RECUPERO AMBIENTALE IN LOCALITÀ DAMMO NEL COMUNE DI MOITA SAN GIOVANNI (RC)

PROGETTO DEFINITIVO ESECUTIVO

COMMITTENTE: SEALAND

LOTTI E VOLUMI DELLE COLTIVAZIONI UTILI

IL GRUPPO DI PROGETTAZIONE

STUDIO DI GEOLOGIA TECNICA ED AMBIENTALE

DELTA PRO ENGINEERING

L'RESPONSABILE INTEGRATO DEI TECNICI DI SPECIALISTICHE

RESPONSABILE DI COMMESSA

WBS	FILE BIM XXXX	DATA	REVISIONI
			N. DATA

ELEVAMENTO ELABORATO

DISCIPLINA	FASE	ENTITÀ	NUMERO	SCALA
1 5 2	PDE	0	00 9	

VISTO A RP

COMMESSA:

VERIFICATO:

APPROVATO:

DELTA PRO ENGINEERING SOC. COOP. S.T.P.
VIA LUIGI PIRANDELLO 89 COSENZA (CS) - Italy

Studio di Geologia Tecnica ed Ambientale
Dott. Geologo Giuseppe Ferrari
Dott. Ingegnere Salvatore Cutrupia

Il presente documento non può essere riprodotto o usato per scopi diversi da quelli per i quali è stato redatto, senza autorizzazione scritta da parte dei proprietari.

ISO A1x4