


## Allegato 2


FORMAT SCREENING DI V.INC.A per Piani/Programmi/Progetti/Interventi/Attività - ISTRUTTORIA VALUTATORE SCREENING SPECIFICO							
Oggetto P/P/I/A:	..... .....						
Tipologia P/P/I/A:	<input type="checkbox"/> Piani faunistici/piani ittici <input type="checkbox"/> Calendari venatori/ittici <input type="checkbox"/> Piani urbanistici/paesaggistici <input type="checkbox"/> Piani energetici/infrastrutturali <input type="checkbox"/> Altri piani o programmi: ..... <input type="checkbox"/> Ristrutturazione / manutenzione edifici DPR 380/2001 <input type="checkbox"/> Realizzazione ex novo di strutture ed edifici <input type="checkbox"/> Manutenzione di opere civili ed infrastrutture esistenti <input type="checkbox"/> Manutenzione e sistemazione di fossi, canali, corsi d'acqua <input type="checkbox"/> Attività agricole <input type="checkbox"/> Attività forestali <input type="checkbox"/> Manifestazioni motoristiche, ciclistiche, gare cinofile, eventi sportivi, sagre e/o spettacoli pirotecnici, eventi/riprese cinematografiche e spot pubblicitari, etc. <input type="checkbox"/> Altro (specificare) .....						
Proponente:	..... .....						
La proposta è assoggetta alle disposizioni dell'art. 10, comma 3, D.lgs. 152/06 s.m.i. e pertanto è valutata nell'ambito di altre procedura integrate VIA/VAS -V.Inc.A.?							
<input type="checkbox"/> SI <input type="checkbox"/> NO							
Se, SI, fare riferimento alla procedura e specificare: ..... .....							
SEZIONE 1 – LOCALIZZAZIONE, INQUADRAMENTO TERRITORIALE, VERIFICA DOCUMENTAZIONE PROGETTUALE E SINTESI DELLA PROPOSTA							
1.1. LOCALIZZAZIONE ED INQUADRAMENTO TERRITORIALE							
Regione: ..... Comune: ..... Prov.: ..... Località/Frazione: ..... Indirizzo: .....	<b>Contesto localizzativo</b> <input type="checkbox"/> Centro urbano <input type="checkbox"/> Zona periurbana <input type="checkbox"/> Aree agricole <input type="checkbox"/> Aree industriali <input type="checkbox"/> Aree naturali <input type="checkbox"/> .....						
Particelle catastali: <i>(se ritenute utile e necessarie)</i>	<table border="1"> <tr> <td></td> <td></td> <td></td> </tr> <tr> <td></td> <td></td> <td></td> </tr> </table>						



Coordinate geografiche: <i>(se ritenute utili e necessarie)</i>	LAT.					
S.R.: .....	LONG.					
Nel caso di <b>Piano/Programma</b> , descrivere area vasta di attuazione <i>(oppure fare riferimento alla specifiche della documentazione di piano o programma)</i> : ..... .....						
<b>1.2 Documentazione progettuale: VERIFICA COMPLETEZZA DOCUMENTAZIONE PRESENTATA</b> <b>DAL PROPONENTE</b> <i>(compilare solo se la documentazione è ritenuta utile alla valutazione)</i>						
<input type="checkbox"/> File vettoriali/shape della localizzazione dell’P/P/I/A	<b>SI</b>	<b>NO</b>	<input type="checkbox"/> Relazione descrittiva ed esaustiva dell'intervento/attività			
<input type="checkbox"/> Carta zonizzazione di Piano			<input type="checkbox"/> Eventuali studi ambientali disponibili			
<input type="checkbox"/> Relazione di Piano/Programma			<input type="checkbox"/> Cronoprogramma di dettaglio			
<input type="checkbox"/> Planimetria di progetto e delle eventuali aree di cantiere			<input type="checkbox"/> Altri elaborati tecnici: .....			
<input type="checkbox"/> Ortofoto con localizzazione delle aree di P/I/A e eventuali aree di cantiere			<input type="checkbox"/> Altri elaborati tecnici: .....			
<input type="checkbox"/> Adeguate cartografie dell'area di intervento (anche GIS)			<input type="checkbox"/> Altro: .....			
<input type="checkbox"/> Informazioni per l'esatta localizzazione e cartografie			<input type="checkbox"/> Altro: .....			
<input type="checkbox"/> Documentazione fotografica <i>ante operam</i>						
La documentazione fornita dal Proponente è completa e sufficiente ad inquadrare territorialmente il P/P/I/A e comprenderne la portata?  <p style="text-align: center;"><input type="checkbox"/> SI <input type="checkbox"/> NO</p> <i>Se, No, indicare la documentazione ritenuta necessaria e/o mancante e vedere sez. 5.1 e 7:</i> ..... .....						
<b>1.3 - SINTESI DEI CONTENUTI DELLA PROPOSTA</b>						
<b>Descrivere</b> <i>(oppure fare riferimento alla specifiche della documentazione presentata dal proponente)</i> : ..... ..... ..... ..... ..... .....						



SEZIONE 2 – LOCALIZZAZIONE P/P/I/A IN RELAZIONE AI SITI NATURA 2000			
SITI NATURA 2000			
<b>SIC</b>	cod.	IT _ _ _ _ _	<i>denominazione</i>
		IT _ _ _ _ _	
		IT _ _ _ _ _	
<b>ZSC</b>	cod.	IT _ _ _ _ _	<i>denominazione</i>
		IT _ _ _ _ _	
		IT _ _ _ _ _	
<b>ZPS</b>	cod.	IT _ _ _ _ _	<i>denominazione</i>
		IT _ _ _ _ _	
		IT _ _ _ _ _	
Obiettivi e Misure di conservazione e/o Piano di Gestione	<u>Per ogni sito Indicare lo strumento di gestione e l'atto approvativo</u>		
	IT _ _ _ _ _	Strumento di gestione:.....	
	IT _ _ _ _ _	Strumento di gestione:.....	
	IT _ _ _ _ _	Strumento di gestione:.....	
	IT _ _ _ _ _	Strumento di gestione:.....	
<i>(compilare solo se utile alla valutazione della proposta)</i>			
<p><b>2.1</b> - Il P/P/I/A interessa aree naturali protette nazionali o regionali?</p> <p><input type="checkbox"/> Si   <input type="checkbox"/> No</p>	<p><b>Aree Protette ai sensi della Legge 394/91:</b> EUAP _ _ _ _ _</p> <p>.....</p> <p>Eventuale nulla osta/autorizzazione/parere rilasciato dell'Ente Gestore dell'Area Protetta <i>(se disponibile e già rilasciato)</i>:</p> <p>.....</p> <p>Riportare eventuale elementi rilevanti presenti nell'atto <i>(se utile)</i>:</p> <p>.....</p> <p>.....</p>		
<p>Il P/P/I/A interessa altre tipologie di aree tutelate (Ramsar, IBA, fasce di rispetto PAI o D.lgs 42/04 s.m.i., etc.)? <i>(verifica facoltativa, laddove ritenuta opportuna)</i></p> <p style="text-align: right;"><input type="checkbox"/> Si   <input type="checkbox"/> No</p> <p>Se, Si, indicare quale ed allegare eventuale parere ottenuto: .....</p> <p>Indicare eventuali vincoli presenti: .....</p>			



2.2 - ANALISI PER P/P/I/A ESTERNI AI SITI NATURA 2000			
<p>- Sito cod. IT _____ distanza dal sito: ..... ( _ metri)</p> <p>- Sito cod. IT _____ distanza dal sito: ..... ( _ metri)</p> <p>- Sito cod. IT _____ distanza dal sito: ..... ( _ metri)</p>			
<p>Sulla base delle informazioni fornite dal Proponente, la distanza dai siti e gli elementi di discontinuità o barriere fisiche di origine naturale o antropica (es. diversi reticoli idrografici, centri abitati, infrastrutture ferroviarie o stradali, zone industriali, etc.) presenti tra l'area di attuazione del P/P/I/A ed i siti sopra indicati, sono sufficienti ad escludere il verificarsi di incidenze sui sito/i Natura 2000 medesimi??</p> <p style="text-align: center;"><input type="checkbox"/> Si   <input type="checkbox"/> No</p> <p>Se, <b>Si</b>, descrivere perchè:</p> <p>.....</p> <p>.....</p> <p>.....</p>			
SEZIONE 3 - ADEGUATE CONOSCENZE E BASI INFORMATIVE DEL SITO/I NATURA 2000 INTERASSATO/I			
<p>Nel caso specifico, considerata la proposta in esame, le informazioni disponibili sul sito/i Natura 2000 in possesso dell'Autorità delegata alla V.Inc.A sono sufficienti per poter procedere all'istruttoria di screening? (se, <b>No</b>, quindi se le informazioni in possesso del Valutatore non sono adeguate si procede a Valutazione Appropriata – sez. 12).</p> <p style="text-align: center;"><input type="checkbox"/> SI   <input type="checkbox"/> NO</p> <p>Se, <b>No</b>, perché: .....</p> <p>.....</p> <p>.....</p>			
SEZIONE 4 - DESCRIZIONE DELLE CARATTERISTICHE DEL SITO NATURA 2000			
<b>SITO NATURA 2000 – cod. sito IT _____</b>			
Stato di conservazione di habitat e specie di interesse comunitario ed obiettivi di conservazione del sito Natura 2000 presenti nell'area del P//P/I/A <i>(n.b. ripetere tabella per ogni sito/i Natura 2000 interessato/i dalla proposta)</i>			
STANDARD DATA FORM	STATO DI CONSERVAZIONE	OBIETTIVO E/O MISURE DI CONSERVAZIONE	PRESSIONI E/O MINACCE
<i>Habitat e Specie di interesse comunitario presenti (All. I e II DH, Art. 4 DU),</i>	<i>Report art. 17 DH o 12 DU, o info più di dettaglio da PdG e MdC.</i>	<i>Obiettivi* e/o Misure di Conservazione e/o Piani di Gestione. (*se definiti)</i>	<i>Report art. 17 DH o 12 DU, o info più di dettaglio da PdG e MdC.</i>



Ulteriori utili informazioni sulle caratteristiche del sito/i Natura 2000 e/o eventuali ulteriori pressioni e minacce identificate nello SDF: <i>(informazioni facoltative)</i>	..... ..... ..... .....		
<b>4.1 - Determinare se il P/P/I/A è direttamente connesso o necessario alla gestione del sito Natura 2000?</b>			
La proposta è direttamente connessa alla gestione del sito Natura 2000?  <input type="checkbox"/> SI <input type="checkbox"/> NO	Se, <b>Si</b> , in che modo la proposta potrà contribuire al raggiungimento di uno o più obiettivi di conservazione del sito? ..... ..... ..... .....		
<b>SEZIONE 5 – ANALISI DEI POSSIBILI FATTORI DI INCIDENZA</b>			
<b>5.1 - Analisi gli elementi del P/P/I/A ed individuazione di altri P/P/I/A che insieme possono incidere in maniera significativa sul sito Natura 2000</b>			
La descrizione e la caratterizzazione della proposta fornita dal proponente è adeguata per la valutazione del possibile verificarsi di incidenza negativa sul sito/i Natura 2000 per il livello di screening?  <input type="checkbox"/> SI <input type="checkbox"/> NO  Se, <b>No</b> , perché: ..... ..... ..... .....			



<p>Specificare gli elementi del P/P/I/A che possono generare interferenze sul sito Natura 2000:</p> <p>1. ....</p> <p>2. ....</p> <p>3. ....</p> <p>4. ....</p> <p>5. ....</p>	
<p><b>5.2 - E' necessario richiedere integrazioni alla documentazione relativa alla proposta al fine di identificare tutti i possibili fattori di incidenza? Se, Si, riportare elenco nella sezione 7, parte (A) "Verifica completezza integrazioni".</b></p> <p style="text-align: center;"><input type="checkbox"/> SI <input type="checkbox"/> NO</p> <p>Se <b>SI</b>, perché:</p> <p>.....</p> <p>.....</p>	
<b>5.3 - Analisi di eventuali effetti cumulativi di altri P/P/I/A</b>	<p>Esistono altri P/P/I/A che insistono sul medesimo sito Natura 2000?</p> <p style="text-align: center;"><input type="checkbox"/> SI <input type="checkbox"/> NO</p>
	<p>Se, Si, quali:</p> <p>1. ....</p> <p>2. ....</p> <p>3. ....</p> <p>4. ....</p>
	<p>In che modo gli effetti di questi ulteriori P/P/I/A possono essere correlati alla proposta in esame?</p> <p>.....</p> <p>.....</p>
	<p>Evidenziare gli effetti cumulativi e/o sinergici:</p> <p>1. ....</p> <p>2. ....</p> <p>3. ....</p> <p>4. ....</p>
<p><b>SEZIONE 6 – VERIFICA CONDIZIONI D’OBBLIGO</b></p> <p><i>(n.b. sezione da compilare solo per le Regioni e PP.AA che hanno individuato mediante apposito atto Condizioni d’obbligo)</i></p>	
<p><b>6.1 – Sono state inserite condizioni d’obbligo per la realizzazione della proposta?</b></p> <p style="text-align: center;"><input type="checkbox"/> SI <input type="checkbox"/> NO</p>	
<p><b>6.2 - Sono state correttamente individuate Condizioni d'obbligo coerenti con la proposta?</b></p> <p><i>(n.b. per ogni condizione d’obbligo inserita valutare se corretta/coerente ed idonea Si/No)</i></p>	



Riferimento l'Atto di individuazione delle Condizioni d'Obbligo:

.....

Condizioni d'obbligo inserite:

- |         |   |
|---------|---|
| ➤ ..... | <input type="checkbox"/> SI <input type="checkbox"/> NO |
| ➤ ..... | <input type="checkbox"/> SI <input type="checkbox"/> NO |
| ➤ ..... | <input type="checkbox"/> SI <input type="checkbox"/> NO |
| ➤ ..... | <input type="checkbox"/> SI <input type="checkbox"/> NO |

Se **No**, perché:

.....

.....

**6.3** - Sono state richieste integrazioni e/o l'inserimento di ulteriori Condizioni d'obbligo? Se, Sì, riportare elenco nella sezione 7, parte (B) "Verifica completezza integrazioni".

SI  NO

Se **SI**, perché:

.....

.....

#### SEZIONE 7- VERIFICA COMPLETEZZA INTEGRAZIONI RICHIESTE

Con comunicazione n. ....(citare riferimento) ... sono state richieste integrazioni al proponente.  
Il proponente ha riscontrato la richiesta di integrazioni?

SI  NO

Se **No**, procedere all'archiviazione dell'istanza.

Se **Si**, specificare gli estremi della comunicazione con il quale sono state acquisite le integrazioni richieste:

.....


A) La documentazione integrativa riguardo la descrizione e documentazione progettuale è completa e coerente con la richiesta (5.2)?

- |          |   |
|----------|---|
| 1) ..... | <input type="checkbox"/> SI <input type="checkbox"/> NO |
| 2) ..... | <input type="checkbox"/> SI <input type="checkbox"/> NO |
| 3) ..... | <input type="checkbox"/> SI <input type="checkbox"/> NO |

Se **No**, perché: (n.b.. Un eventuale risposta negativa (NO) in questa sezione, determina l'archiviazione dell'istanza- sez. 12)

.....

Se, **Si**, ritornare a sezione 1.3.



B) La documentazione integrativa riguardo le Condizioni d'Obbligo è completa e coerente con la richiesta (6.3)?

1) .....  SI  NO

2) .....  SI  NO

3) .....  SI  NO

Se **No**, perché: *(n.b.. Un eventuale risposta negativa (NO) in questa sezione, determina l'archiviazione dell'istanza – sez. 12)*

.....

.....

**SEZIONE 8 – VERIFICA DELLE POTENZIALI INCIDENZE SUL SITO NATURA 2000**  
*(ripetere per ogni sito Natura 2000 coinvolto)*

**8.1** Le azioni previste nella proposta corrispondono a pressioni e/o minacce individuate nell'ambito del Report di cui all'art. 17 DH o 12 DU e/o inserite nello Standard Data Form?

SI  NO

Se **SI**, quali:

1. ....

2. ....

3. ....

**8.2** Le azioni previste nella proposta corrispondono a pressioni e minacce individuate per gli obiettivi di conservazione del sito nel Piano di Gestione e/o nelle Misure di Conservazione?

SI  NO

Se **SI**, quali:

1. ....

2. ....

3. ....

**8.3** La proposta rientra tra quelle non ammissibili secondo quanto previsto dalle Misure di Conservazione e/o dal Piano di Gestione del sito Natura 2000?

SI  NO

Se **SI**, concludere lo screening negativamente e specificare le motivazione (da riportare in sez. 11):

.....

.....

Le modalità di esecuzione della proposta sono conformi con quanto previsto dalle Misure di Conservazione e/o dal Piano di Gestione del sito Natura 2000?

SI  NO

Se **No**, perché:

.....

.....





Le Condizioni d'obbligo inserite sono sufficienti a garantire il rispetto degli obiettivi di conservazione del sito?

SI  NO

Se **No**, perché:

.....

.....

**SEZIONE 9 - VALUTAZIONE DELLA SIGNIFICATIVITÀ DELL'INCIDENZA SUL SITO NATURA 2000**  
*(ripetere per ogni sito Natura 2000 coinvolto)*

**9.1 HABITAT DI INTERESSE COMUNITARIO**

**Habitat di interesse comunitario (Allegato I DH) interessati dalla proposta:**

- .....
- .....
- .....

<p><b>Possibile perdita di habitat di interesse comunitario:</b></p> <p>cod. habitat: .....</p> <p><i>(n.b. ripetere per ogni habitat coinvolto)</i></p>	<input type="checkbox"/> No	<input type="checkbox"/> SI  <input type="checkbox"/> Permanente  <input type="checkbox"/> Temporaneo
--	-----------------------------	---

<p><b>Possibile frammentazione di habitat di interesse comunitario:</b></p> <p>cod. habitat: .....</p> <p><i>(n.b. ripetere per ogni habitat coinvolto)</i></p>	<input type="checkbox"/> No	<input type="checkbox"/> SI  <input type="checkbox"/> Permanente  <input type="checkbox"/> Temporaneo
---	-----------------------------	---

**9.2 - SPECIE ED HABITAT DI SPECIE DI INTERESSE COMUNITARIO**


**Specie di interesse comunitario (Allegato II DH e art. 4 DU) interessati dalla proposta:**

- .....
- .....
- .....

<p><b>Possibile perturbazione/disturbo di specie di interesse comunitario:</b></p> <p>specie: .....</p> <p><i>(n.b. ripetere per ogni specie coinvolta)</i></p>	<input type="checkbox"/> No	<input type="checkbox"/> SI  <input type="checkbox"/> Permanente  <input type="checkbox"/> Temporaneo
---	-----------------------------	---



<p><b>Possibile perdita diretta/indiretta di specie di interesse comunitario</b> <i>(n.b. ripetere per ogni specie coinvolta)</i></p> <p>specie: .....</p> <p>N. coppie, individui, esemplari da SDF: .....</p>	<p><input type="checkbox"/> No</p>	<p><input type="checkbox"/> SI</p> <p>Stima n. (coppie, individui, esemplari) persi: .....</p>
<p><b>Possibile perdita/frammentazione di habitat di specie:</b></p> <p>specie: .....</p> <p>tipologia habitat di specie: .....</p> <p>.....</p> <p>.....</p> <p><i>(n.b. ripetere per ogni habitat di specie coinvolto)</i></p>	<p><input type="checkbox"/> No</p>	<p><input type="checkbox"/> SI</p> <p><input type="checkbox"/> Permanente</p> <p><input type="checkbox"/> Temporaneo</p>
<p><b>9.3 – Valutazione effetti cumulativi</b></p>	<p>Gli altri P/P/I/A che insistono sul sito Natura 2000 in esame possono generare incidenze cumulative e/o sinergiche significative congiuntamente con la proposta in esame?</p> <p style="text-align: center;"><input type="checkbox"/> SI <input type="checkbox"/> NO</p> <p>Se <b>Si</b>, quali ed in che modo incidono significativamente sul sito, congiuntamente alla proposta in esame:</p> <p>.....</p> <p>.....</p> <p>.....</p> <p>.....</p>	
<p><b>9.4 – valutazione effetti indiretti</b></p>	<p>La proposta può generare incidenze indirette sul sito Natura 2000?</p> <p style="text-align: center;"><input type="checkbox"/> SI <input type="checkbox"/> NO</p> <p>Se <b>Si</b>, quali:</p> <p>.....</p> <p>.....</p> <p>.....</p> <p>.....</p>	



**SEZIONE 10 - SINTESI VALUTAZIONE**

***L'intervento può generare incidenze dirette, indirette, e/o cumulative, anche potenziali, su habitat di interesse comunitario***

SI  NO

Se, **Si**, perché:

.....  
.....  
.....  
.....

***L'intervento può generare incidenze dirette, indirette, e/o cumulative, anche potenziali, su specie di interesse comunitario***

SI  NO

Se, **Si**, perché:

.....  
.....  
.....  
.....

***L'intervento può generare incidenze dirette, indirette, e/o cumulative, anche potenziali, sull'integrità del sito/i Natura 2000?***

SI  NO

Se, **Si**, perché:

.....  
.....  
.....  
.....

**SEZIONE 11 – CONCLUSIONE DELLO SCREENING SPECIFICO**

**Conclusioni e motivazioni (parere motivato):** (n.b. da riportare nel parere di screening)

.....  
.....  
.....  
.....  
.....  
.....  
.....



<b>SEZIONE 12 – CONCLUSIONE DEL PROCEDIMENTO DI SCREENING</b>			
	<b>Esito positivo</b>		<b>Esito negativo</b>
<p><b><u>ESITO DELLO SCREENING:</u></b></p> <p><i>(le motivazioni devono essere specificate nella sezione 11)</i></p>	<p><input type="checkbox"/> <b>POSITIVO (Screening specifico)</b></p> <p><i>Lo screening di incidenza specifico si conclude positivamente, senza necessità di procedere a Valutazione Appropriata; nell'atto amministrativo riportare il parere motivato (Sez. 12) sulla base del quale lo screening si è concluso con Esito positivo.</i></p>		<p><input type="checkbox"/> <b>NEGATIVO</b></p> <p><input type="checkbox"/> <b>RIMANDO A VALUTAZIONE APPROPRIATA</b></p>
			<p><input type="checkbox"/> <b>ARCHIVIAZIONE ISTANZA</b></p> <p><i>(motivata da carenze documentali/mancate integrazioni – sez. 8. oppure da altre motivazioni di carattere amministrativo)</i></p> <p>Specificare <i>(se necessario)</i>:</p> <p>.....</p> <p>.....</p>
<b>Ufficio / Struttura competente:</b>	<b>Valutatore</b>	<b>Firma</b>	<b>Luogo e data</b>
.....	.....	.....	.....

19A07968

