REGIONE CALABRIA
Commissario di Governo
per il contrasto del dissesto idrogeologico nel territorio della Regione Calabria - art. 10 Legge n.116 del 11/08/2014

CITTA' METROPOLITANA DI REGGIO CALABRIA
Settore 13 - Difesa del suolo e Demanio idrico e fluviale
Via Aschenez, 239/241 - 89125 Reggio Calabria

PROGETTO DEFINITIVO

INTERVENTO DI SISTEMAZIONE IDRAULICA PER LA MESSA IN SICUREZZA DELLA FIUMARA VALANIDI NEL COMUNE DI REGGIO CALABRIA

Cod. RENDIS 18IR008/G3 - CUP J35J19000240001

ELABORATO	PI 070	**18R008/G3 D PI 070**
SCALA	1:1000	**Profilo di progetto area di intervento 1**
APPROVAZIONE		
N.O. ALTRI ENTI		
REVISIONI		
VARIANTI		

PROGETTISTA Ing. Saverio Russo	GEOLOGO Dott. Agostino Carrabetta
ARCHEOLOGA Dott.ssa Filomena Papaleo	RUP Ing. Jr. Paolo Morabito

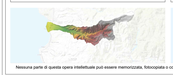

Nessuna parte di questa opera intellettuale può essere memorizzata, fotocopiata o comunque riprodotta e/o utilizzata per qualsiasi scopo senza le dovute autorizzazioni.

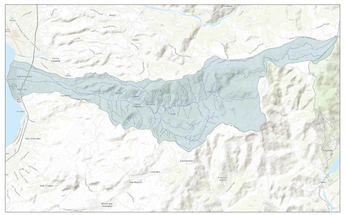

RILIEVO SU ORTOFOTO

L_1 = 5% | L_2 = 5% | L_3 = 5,2% | L_4=4,5%

Sezione: 17



Sezione: PROFILO IN ALVEO

PICCHETTO	1	2	3	4	5	6	7	8	9	10	11	12	13	14	15	16	17	18	19	20	21	22
PROGRESSIVE	-0.00	24.94	53.83	69.56	86.63	101.46	115.09	129.85	149.27	163.33	176.28	190.98	203.15	218.56	255.18	297.90	335.22	359.77	407.52	422.65	456.53	475.81
PARZIALI		24.94	28.89	15.73	17.07	14.83	13.63	14.76	19.42	14.05	12.96	14.70	12.17	15.40	37.62	41.72	37.32	24.55	47.76	15.13	33.88	19.28
QUOTE	172.57	173.45	174.67	175.50	176.50	177.76	181.13	180.65	183.12	183.90	184.77	186.43	186.92	186.80	188.55	190.76	192.48	193.82	197.47	198.55	197.76	198.39

PROFILO LONGITUDINALE 1:1000