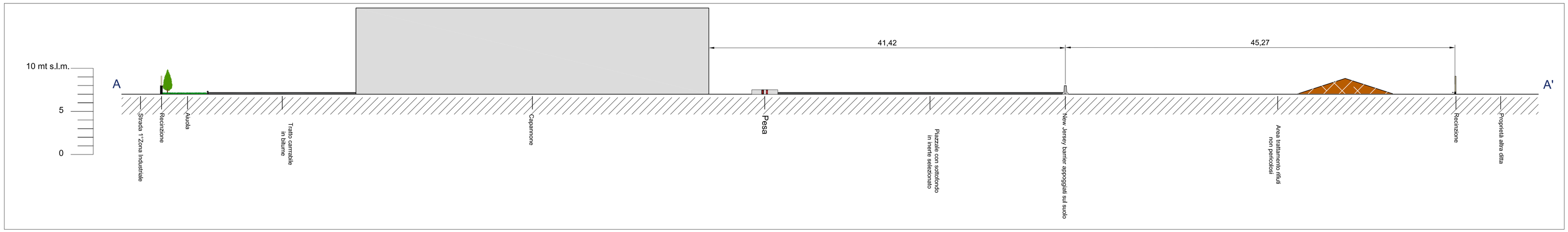

Sez. A-A' di progetto Scala 1.250

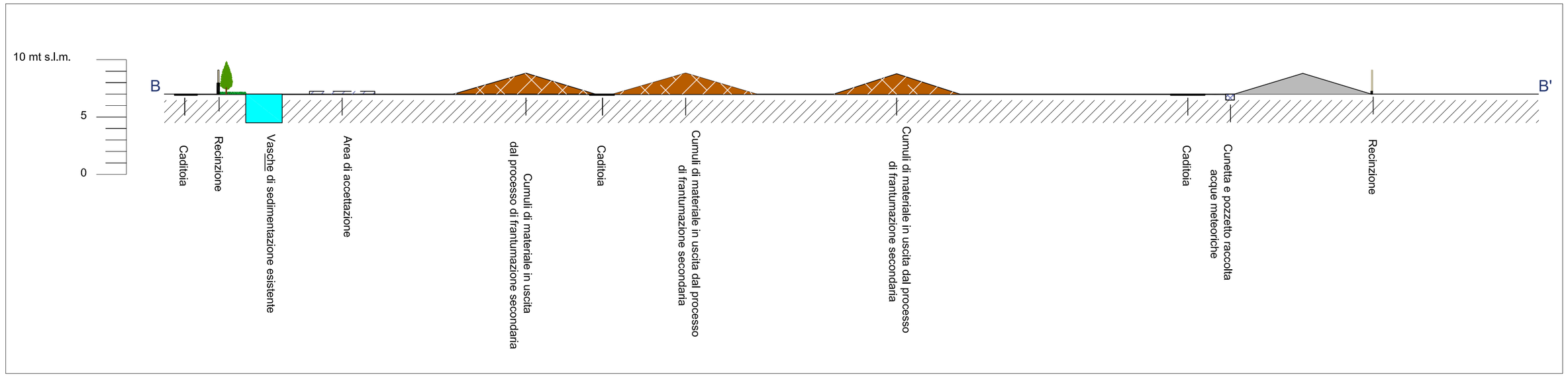

Sez. B-B' di progetto Scala 1.250

LEGENDA

- Pozzetti per la raccolta delle acque meteoriche da riutilizzare per l'abbattimento delle polveri e l'umidificazione delle superfici dei piazzali e dei cumuli di rifiuti / MPS trattati
- Pozzetto di raccolta acque con elettropompa sommersa per abbattimento polveri
- Recinzione in pannelli di cls prefabbricati h = 2,40 m
- Recinzione costituita da muretto in cls (h= 1,0 mt) sormontato da rete metallica (h = 1,50 mt)
- Capannone
- Locali tecnici - impiantistici
- Pavimentazione in bitume
- Pesa a ponte (dim.18,00 x 3,00 m)
- Vasca di raccolta e sedimentazione acqua di 1 pioggia.
- Area di stoccaggio coperta con tettoia profilati in acciaio in lamiera grecata con struttura portante amovibile in scatolari e
- Pavimentazione aree di stoccaggio rifiuti costituita da un getto in cls, impermeabile, dello spessore di 10 cm
- Pavimentazione costituita da uno strato di misto granulare stabilizzato s = 10 cm
- Barriere New Jersey in cemento h = 1,00 m
- Cumuli di materiale in uscita dal processo di trattamento
- Delimitazione a terra aree di accettazione e verifica documentale del rifiuto, con sistema di misura costituito da pesa a ponte per la verifica del peso dei rifiuti in ingresso e del peso delle MPS prodotto in uscita
- Aree di conferimento del rifiuto prima del trasferimento dello stesso nelle aree di messa in riserva o direttamente all'impianto di trattamento
- Linea arbustiva per il contenimento delle polveri
- 1 2 Parcheggi

COMUNE DI S.FERDINANDO

Città Metropolitana di Reggio Calabria

STUDIO DI GEOLOGIA TECNICA E AMBIENTALE

IMPIANTO DI RECUPERO RIFIUTI NON PERICOLOSI
ART.208 - Dlgs. 152/2006

VERIFICA DI ASSOGGETTABILITA' A VIA
Ai sensi dell' art. 19 e dell' Allegato IV-bis del D.Lgs 152/2006 e s.m.i.



TAV 10 PLANIMETRIA GENERALE DEL LOTTO CON L'INSERIMENTO DELLE STRUTTURE ESISTENTI E DA REALIZZARE E DELLA SISTEMAZIONE SPAZI INTERNI AL LOTTO PROLIFI A-A 'e B-B' DI PROGETTO

Sc.1.500/250

COMMITTENTE

COSTRUZIONI PERRONE SRL

Maggio 2022

I PROGETTISTI

Ing. Fabio Battista

Geol. Domenico Putrino

GEOSERVICE2000

St. Via Bruno Buozzi, 192 - 89015 Palmi (RC)
tel. +39096623896 mail:geologia_geotecnica@outlook.it

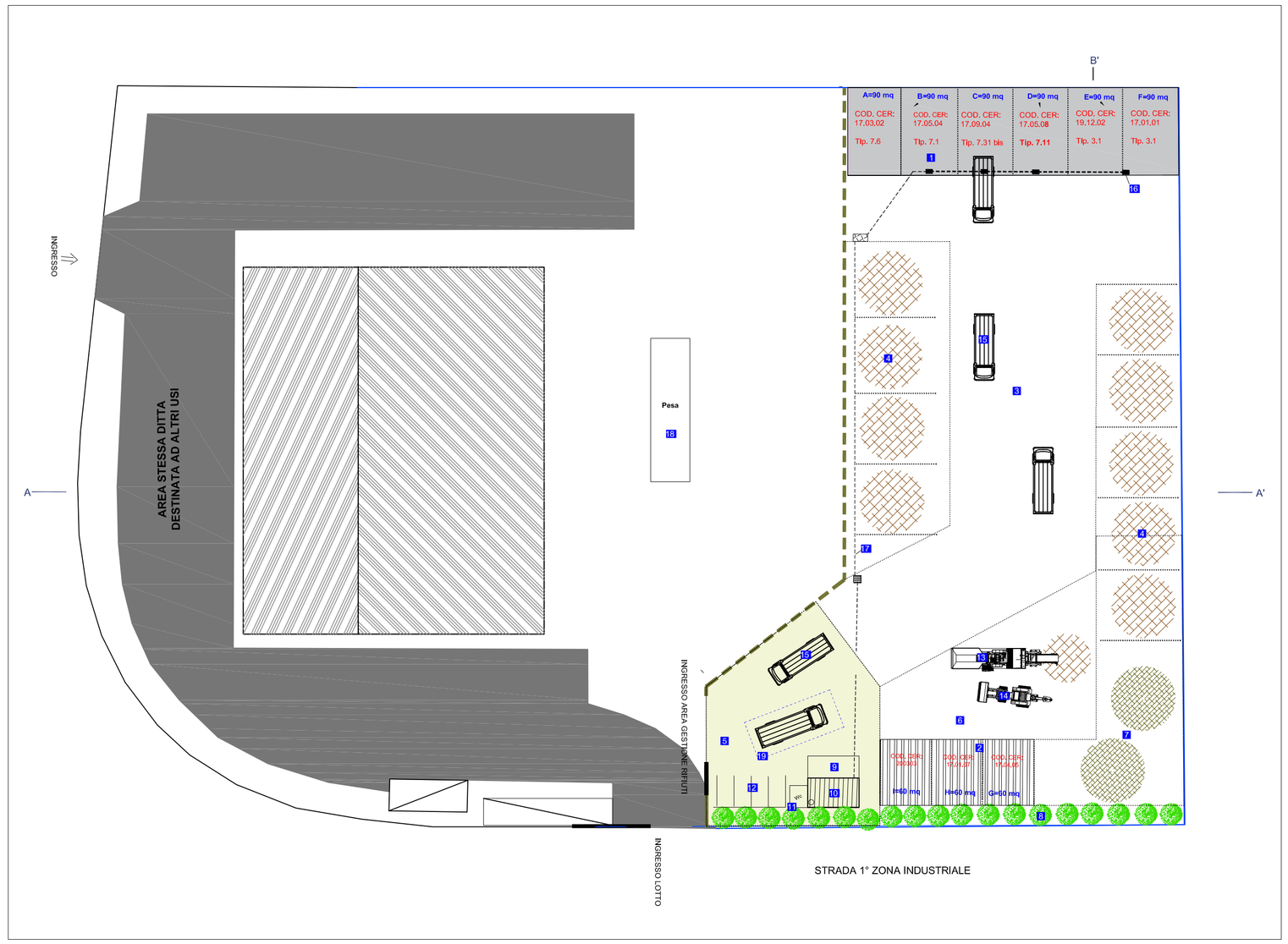

Planimetria stato di progetto - Rappresentazione scala 1.500