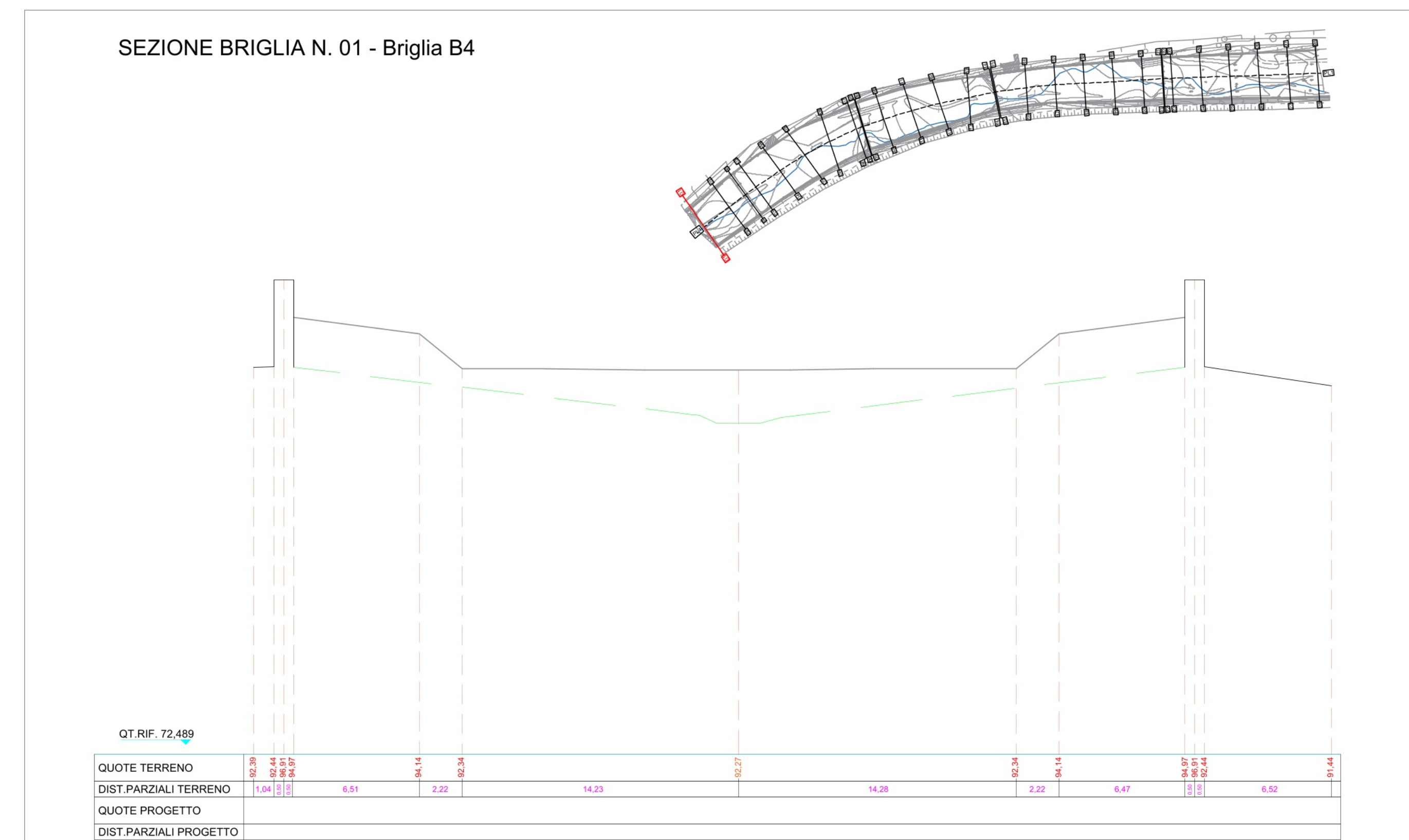
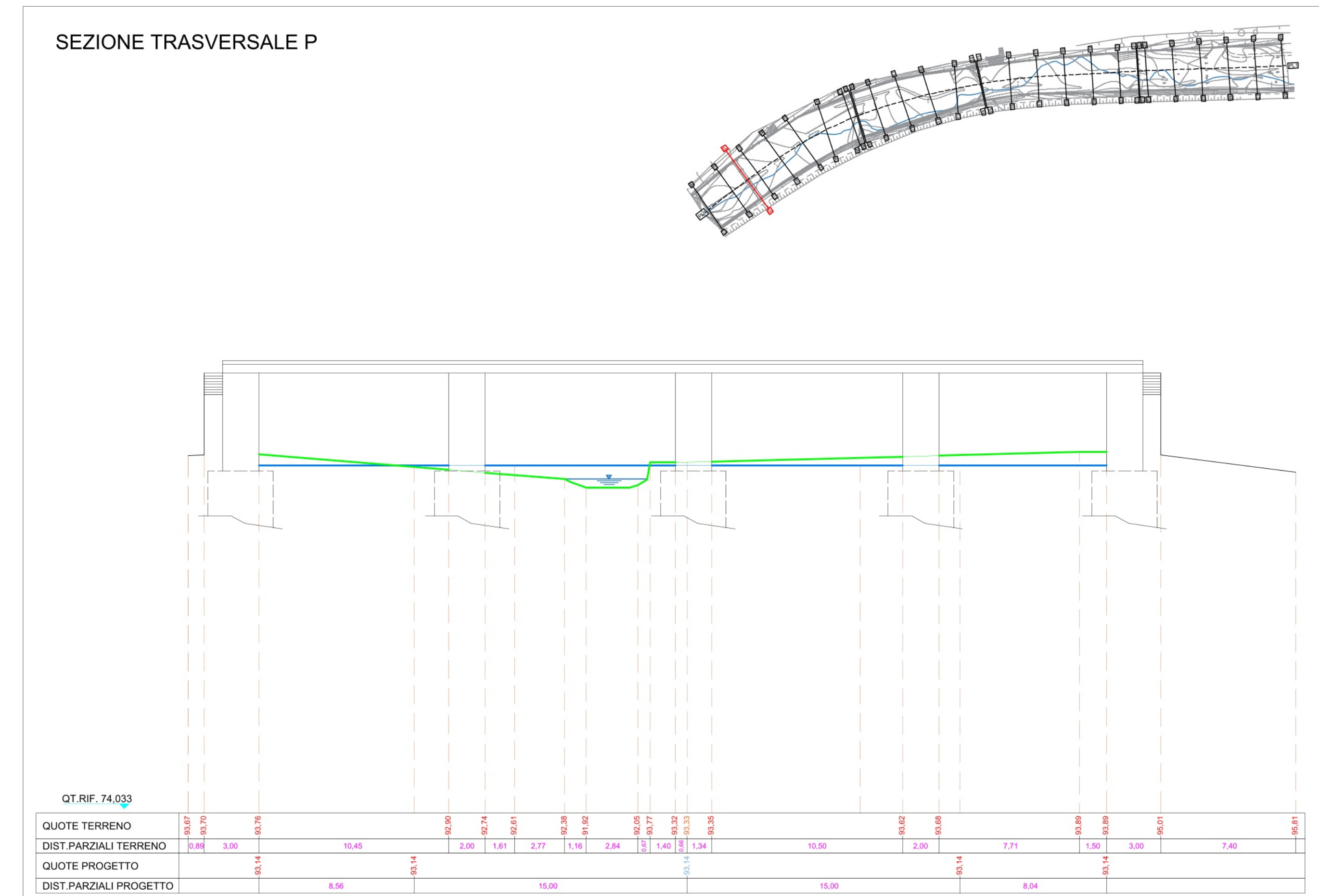
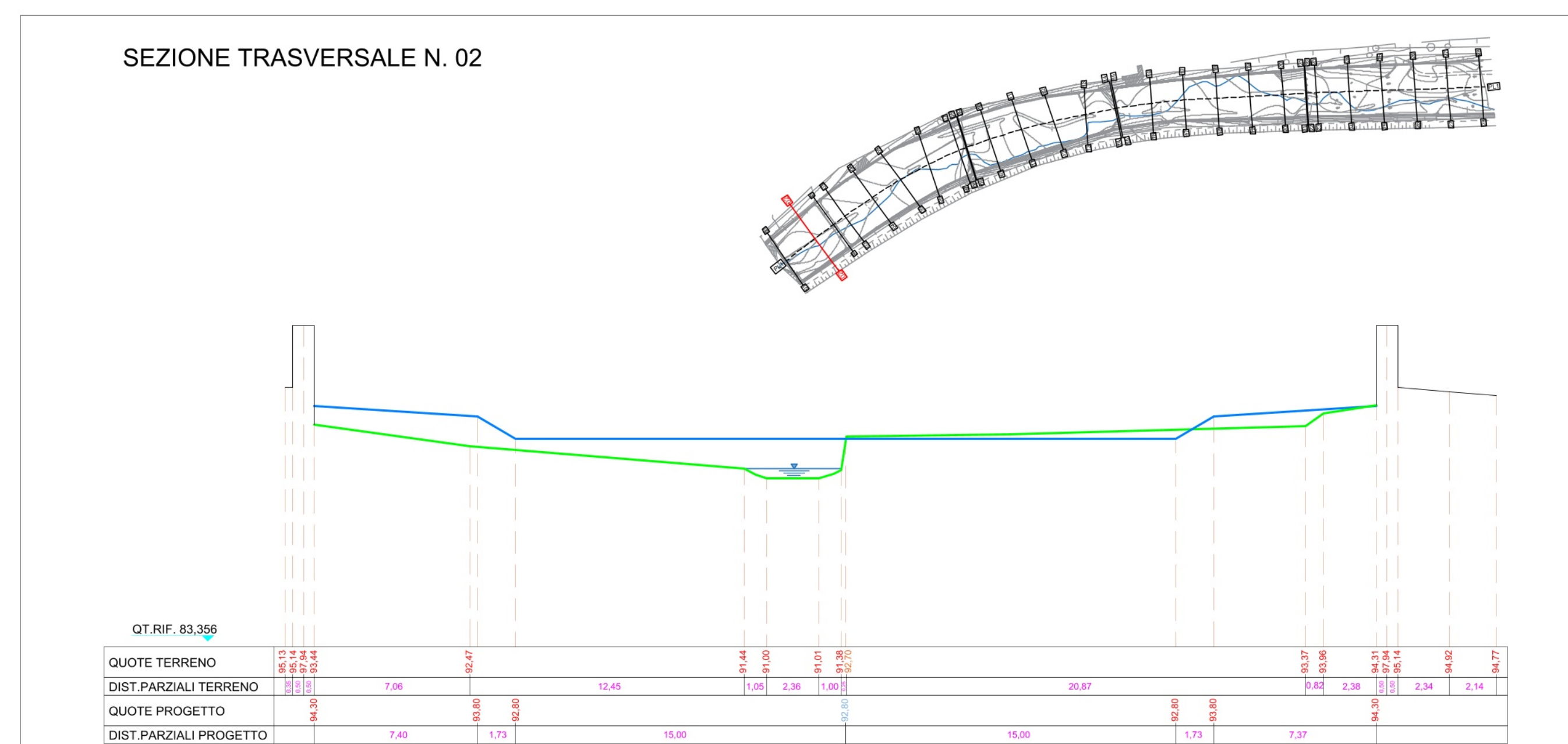
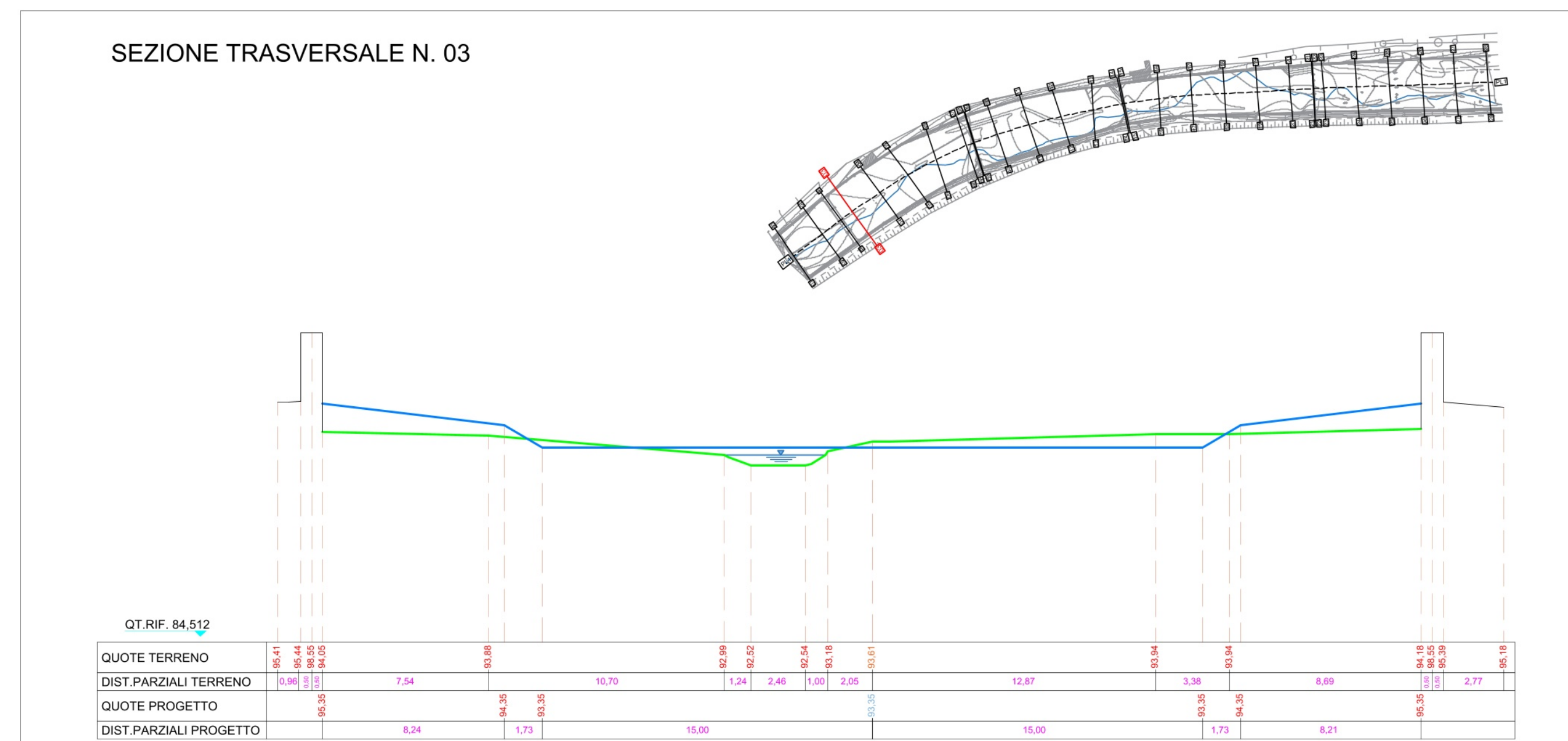
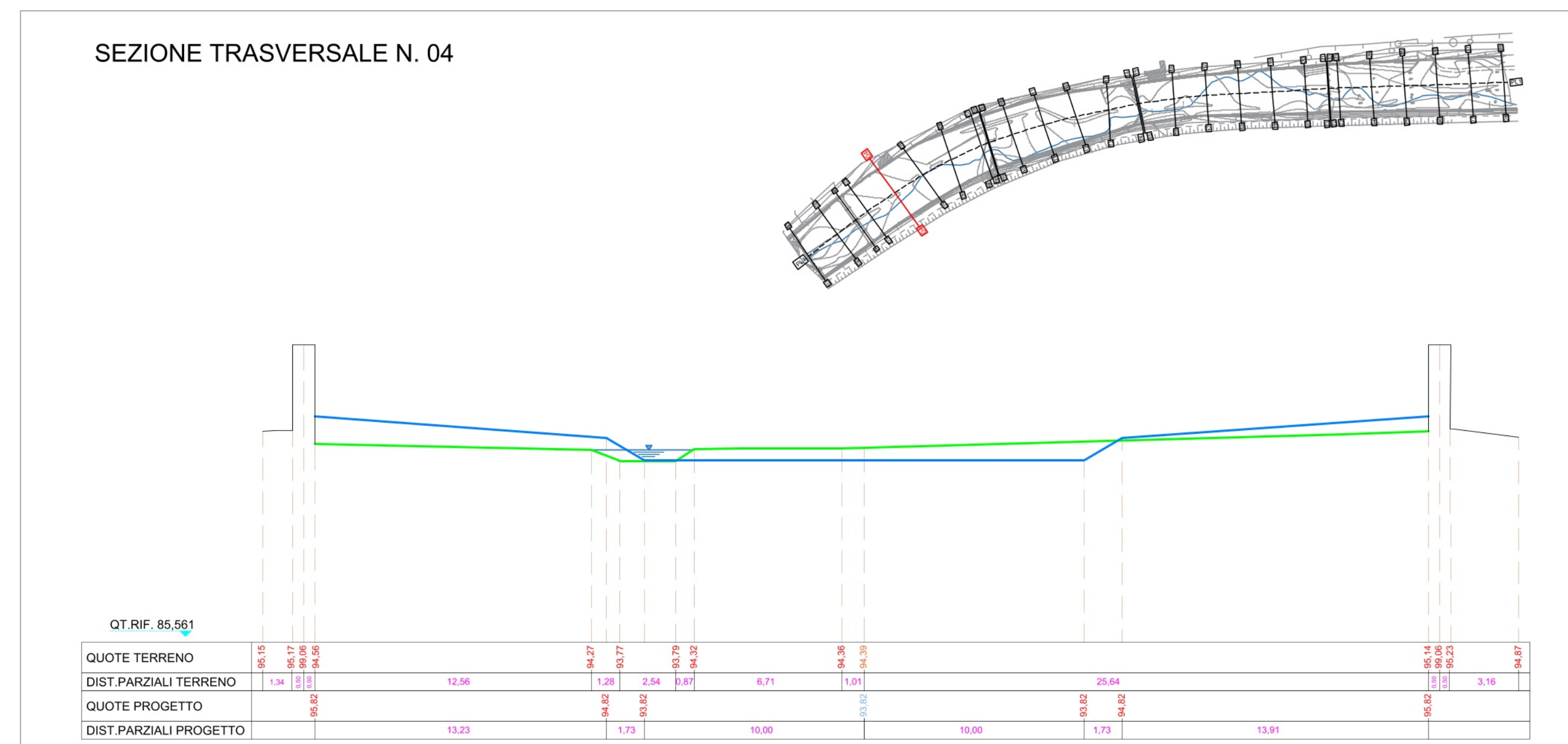


———— STATO DI FATTO

———— STATO DI PROGETTO

## RILIEVO PLANO ALTIMETRICO: SEZIONI 04 - 01



Città Metropolitana di Reggio Calabria



PROGETTO DEFINITIVO

Titolo:  
RILIEVO PLANO ALTIMETRICO: SEZIONI 04-01

data:  
DIC. 2023

elaborato n.:  
EG\_2.9c

scala:  
1:200

Progettista:

Ingegnere DOMENICO CIANCIO

Soggetto Attuatore:

Dott. GIUSEPPE NARDI

RUP:

Geom. ALESSANDRO FALVO

INTERVENTI INTEGRATI DI RIPRISTINO FUNZIONALE E AMBIENTALE DEL RETICOLO  
DROGRAFICO PRESENTE NELLA SUB-AREA PROGRAMMA A13-1 COD. RENDIS 181R266/G1  
NEL COMUNE DI REGGIO CALABRIA

Elaborato coperto da "copyright": chiunque ne realizzasse riproduzioni o copie, o ne facesse uso non autorizzato senza relativa firma in calce e in originale dell'autore sarebbe perseguibile a norma di legge. L'autore è l'unico a rispondere di quanto in esso contenuto e ad autorizzare la sua destinazione o la sua eventuale cessione.