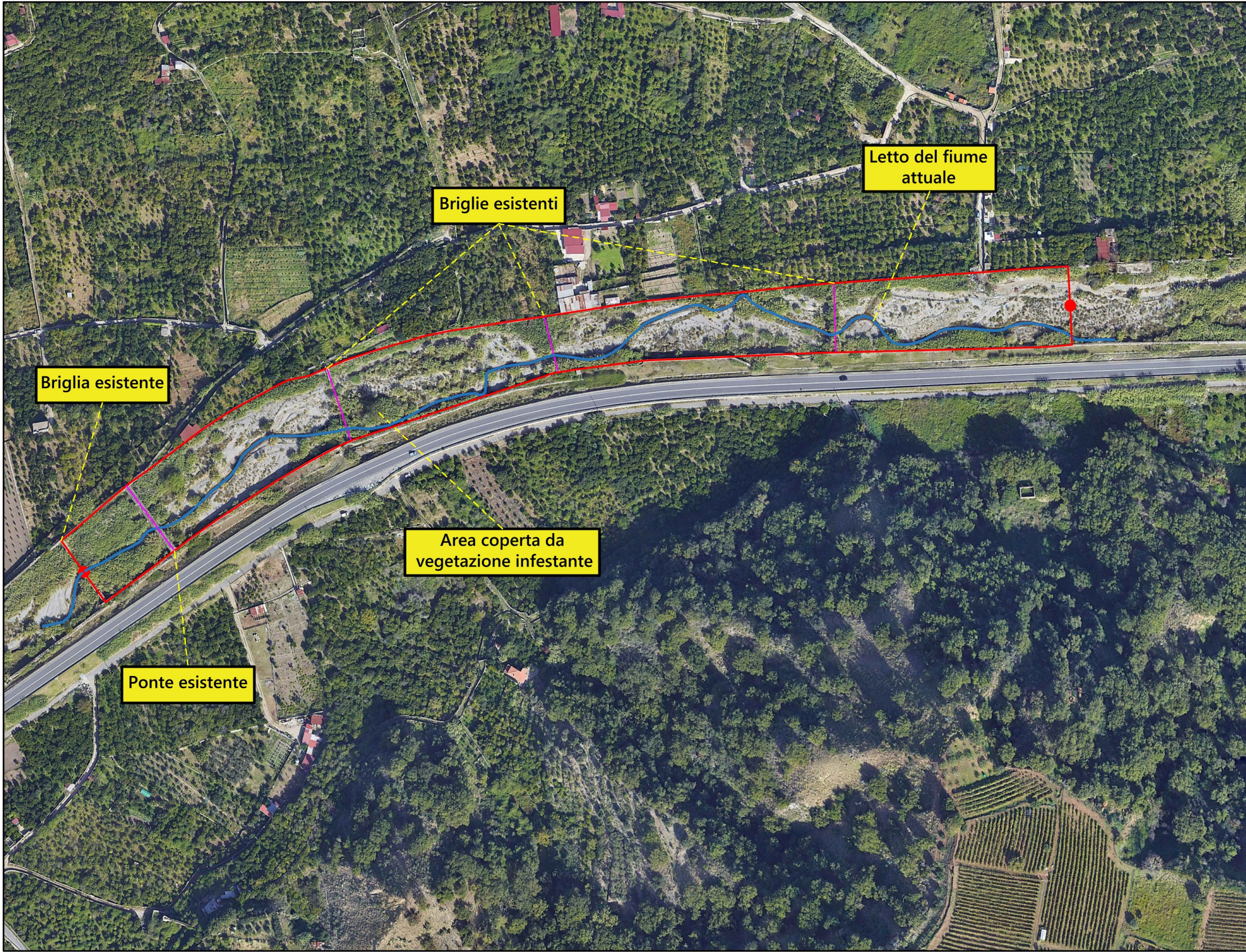
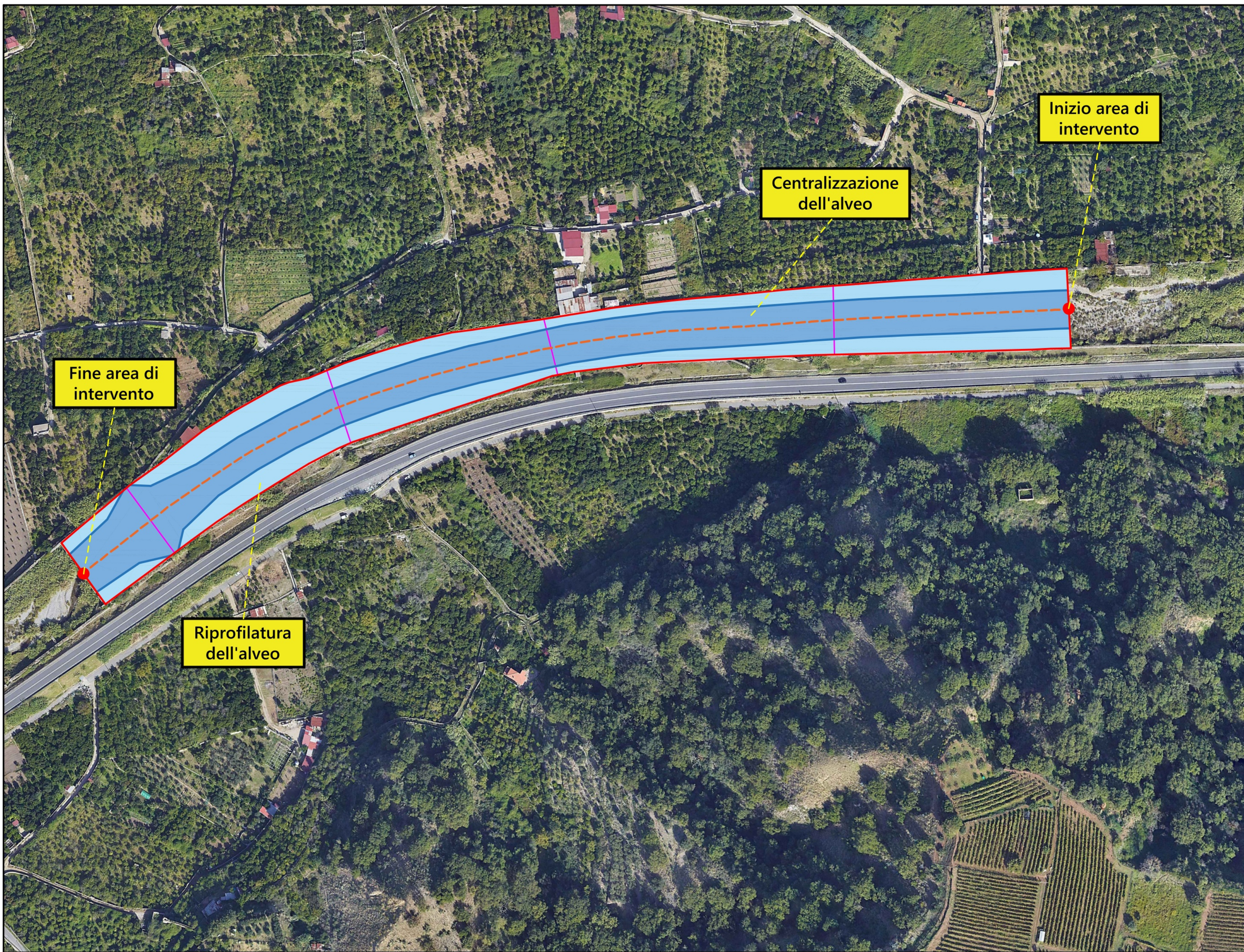


Planimetria generale con indicazione degli interventi: riprofilatura e centralizzazione del corso d'acqua

STATO DI FATTO

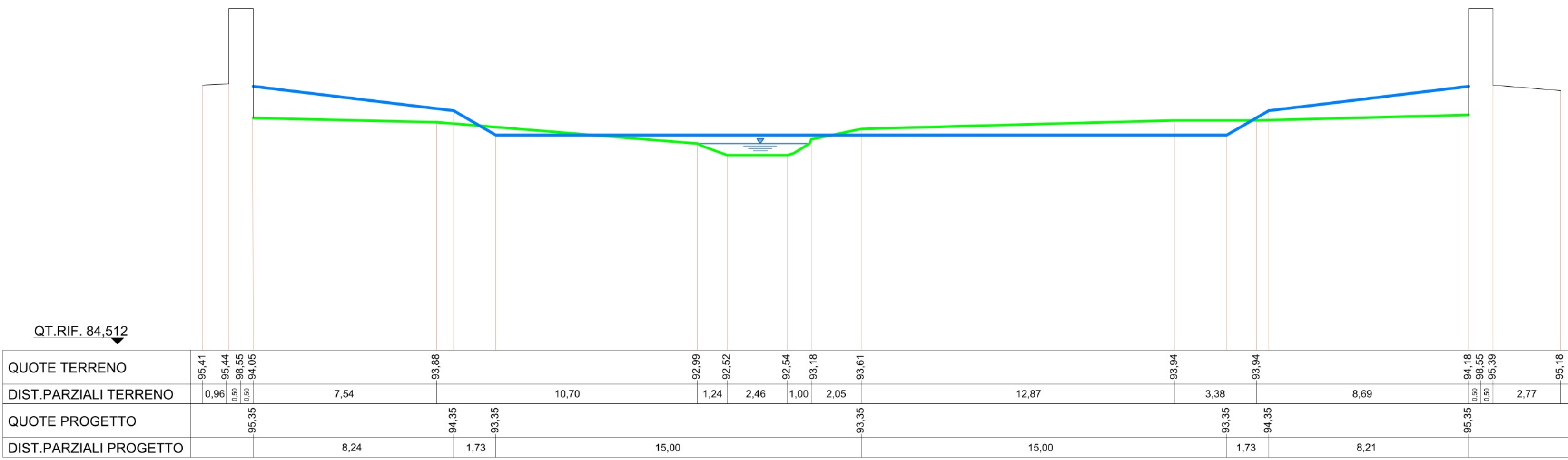


STATO DI PROGETTO

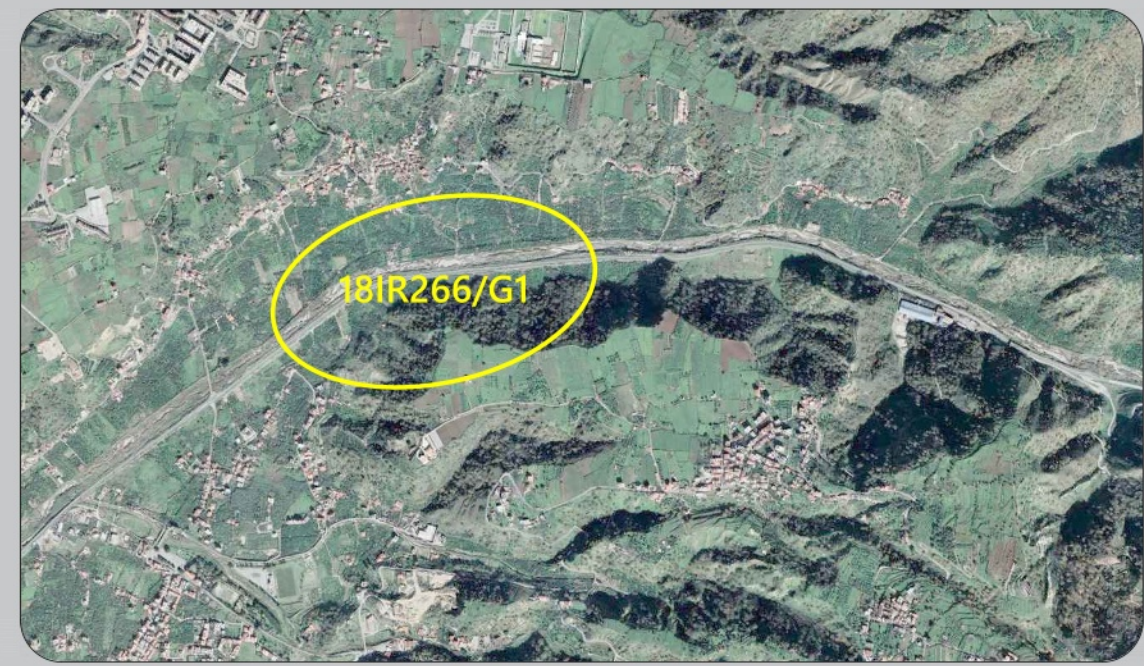


Riprofilatura e centralizzazione dell'alveo
SEZIONE TIPO

- SEZIONE TRASVERSALE: Stato di fatto
- SEZIONE TRASVERSALE: Stato di progetto



Città Metropolitana di Reggio Calabria



PROGETTO DEFINITIVO

TITOLO:
PLANIMETRIA CON INDICAZIONE DEGLI INTERVENTI:
PULIZIA AREA E RETTIFICA CORSO D'ACQUA

data:
DIC. 2023

elaborato n.:
EG_2.10a

Progettista:
Ingegnere DOMENICO CIANCIO

Soggetto Attuatore:
Dott. GIUSEPPE NARDI
Commissario di Governo per il Contrasto del dissesto idrogeologico nel territorio della Regione Calabria

RUP:
Geom. ALESSANDRO FALVO

INTERVENTI INTEGRATI DI RIPRISTINO FUNZIONALE E AMBIENTALE DEL RETICOLO
IDROGRAFICO PRESENTE NELLA SUB-AREA PROGRAMMA A13-1 COD. RENDIS 18IR266/G1
NEL COMUNE DI REGGIO CALABRIA

Elaborato coperto da "copyright", chiunque ne realizzerà riproduzioni o copie, o ne farà uso non autorizzato senza relativa firma in calce e in originale dell'autore, sarà perseguibile a norma di legge. L'autore è tenuto a rispondere di quanto in esso contenuto e ad autorizzare la sua destinazione a tale finalità esclusiva.