



REGIONE CALABRIA
Commissario di Governo
per il contrasto del dissesto idrogeologico nel territorio della
Regione Calabria
art. 10 L. n. 116 dell'11/08/2014



Interventi integrati di ripristino funzionale e ambientale del reticolo
idrografico presente della sub - area programma A13-1 nel comune di
Reggio Calabria. Codice Rendis 18IR266/G1
CUP J35J16000100001 CIG Z9836E0A22



CARTA IDROGEOLOGICA E DELLA PERMEABILITA'

PROGETTAZIONE:
Ing. Domenico Ciancio




GEOLOGIA:
Dott. Attilio Porchia

Elaborato: DE-GE-015-0




LEGENDA

-  Tratto oggetto di intervento
-  Limite del bacino idrografico

Permeabilità

-  Mediocre ($10^{-4} < K < 10^{-5}$)
-  Buona ($10^{-3} < K < 10^{-4}$)
-  Elevata ($10^{-2} < K < 10^{-3}$)

Simbologia

-  Asse principale di deflusso sotterraneo
-  Isopieze
-  Sorgenti (l/s)

0 250 500 m
EPSG 32633 - WGS84-33N

