



REGIONE CALABRIA  
Commissario di Governo  
per il contrasto del dissesto idrogeologico nel territorio della  
Regione Calabria  
art. 10 L. n. 116 dell'11/08/2014



**Interventi integrati di ripristino funzionale e ambientale del reticolo  
idrografico presente della sub - area programma A13-1 nel comune di  
Reggio Calabria. Codice Rendis 18IR266/G1  
CUP J35J16000100001 CIG Z9836E0A22**


**CARTA CLIVOMETRICA DEL BACINO DELLA FIUMARA GALLICO**  
(Realizzata su base DTM con risoluzione 5 m)

PROGETTAZIONE:  
Ing. Domenico Ciancio





GEOLOGIA:  
Dott. Attilio Porchia

Elaborato: DE-GE-014-0

## LEGENDA

 Area di intervento

### Classi di inclinazione (°)

-   $\leq 5,00^\circ$
-   $5,00 - 15,00^\circ$
-   $15,00 - 25,00^\circ$
-   $25,00 - 30,00^\circ$
-   $> 30,00^\circ$

Nel riquadro particolare dell'area di intervento

EPSG 32633 - WGS84-33N

