



REGIONE CALABRIA
Commissario di Governo
per il contrasto del dissesto idrogeologico nel territorio della
Regione Calabria
art. 10 L. n. 116 dell'11/08/2014




**Interventi integrati di ripristino funzionale e ambientale del reticolo
idrografico presente della sub - area programma A13-1 nel comune di
Reggio Calabria. Codice Rendis 18IR266/G1
CUP J35J16000100001 CIG Z9836E0A22**

**COROGRAFIA DEL BACINO IDROGRAFICO DEL TORRENTE
GALLICO**






PROGETTAZIONE:
Ing. Domenico Ciancio

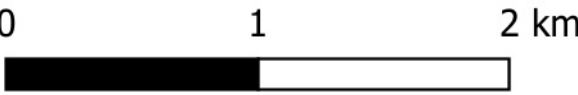
GEOLOGIA:
Dott. Attilio Porchia

Elaborato: DE-GE-010-0



LEGENDA

-  Settore tratto di intervento
-  Tratto oggetto di intervento
-  Bacino idrografico Torrente Gallico
-  Limiti comunali
-  Idrografia superficiale



Su base topografica IGM

