



REGIONE CALABRIA
Commissario di Governo
per il contrasto del dissesto idrogeologico nel territorio della
Regione Calabria
art. 10 L. n. 116 dell'11/08/2014



Interventi integrati di ripristino funzionale e ambientale del reticolo
idrografico presente della sub - area programma A13-1 nel comune di
Reggio Calabria. Codice Rendis 18IR266/G1
CUP J35J16000100001 CIG Z9836E0A22




PIANO DELLE INDAGINI GEOGNOSTICHE E GEOFISICHE
ORTOFOTO E RILIEVO FOTOGRAFICO

PROGETTAZIONE:
Ing. Domenico Ciancio

GEOLOGIA:
Dott. Attilio Porchia

Elaborato: DE-GE-004-1

LEGENDA

-  Posizione scatto foto
-  Tratto oggetto di intervento
-  Punto di accesso per sondaggio geognostico

EPSG 32633 - WGS84-33N



4226500.00N

559000.00E

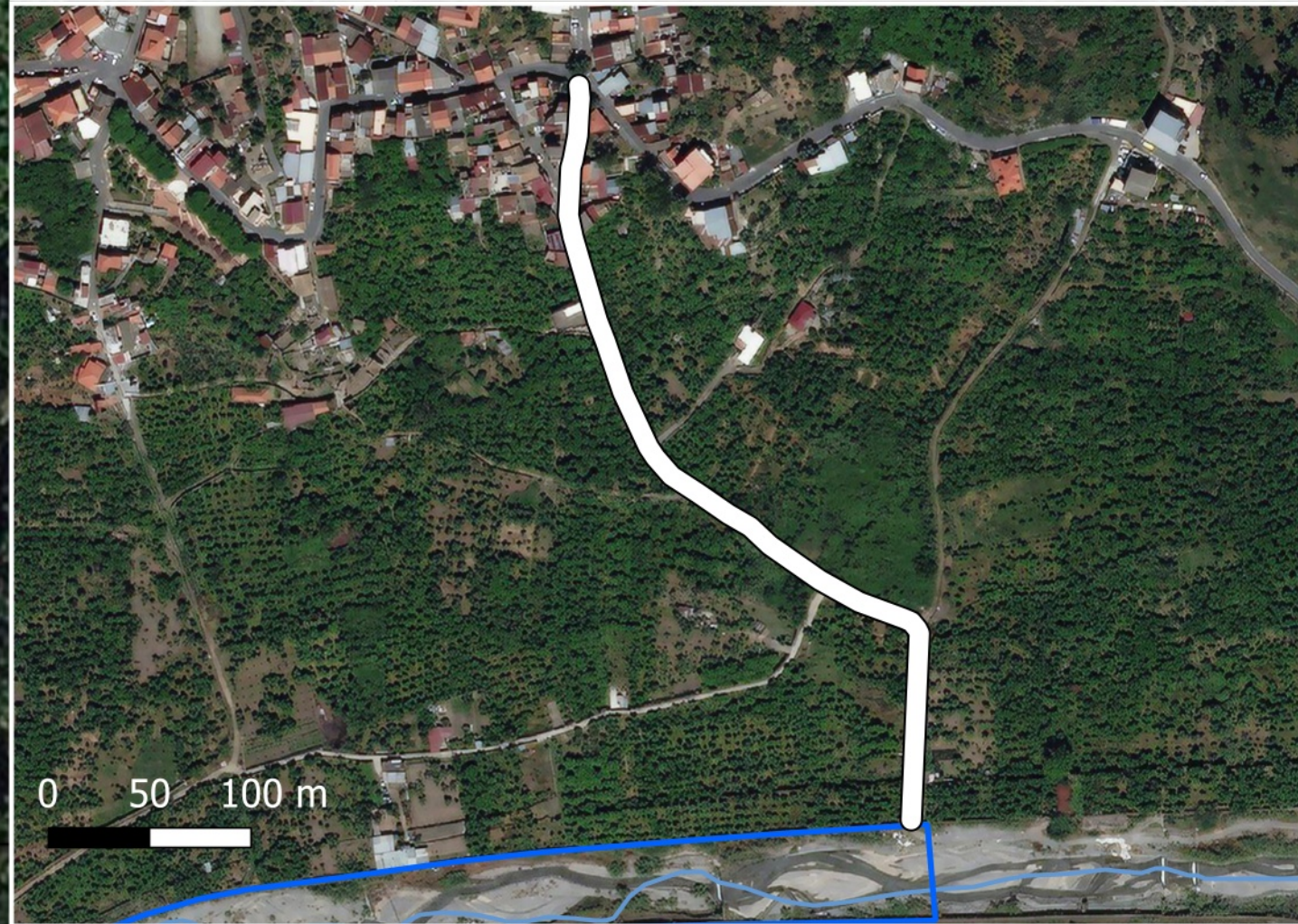


FOTO 1



FOTO 2

Strada di accesso dalla frazione "Villa San Giuseppe"



0 50 100 m

559500.00E

4226500.00N