



REGIONE CALABRIA  
Commissario di Governo  
per il contrasto del dissesto idrogeologico nel territorio della  
Regione Calabria  
art. 10 L. n. 116 dell'11/08/2014



**Interventi integrati di ripristino funzionale e ambientale del reticolo  
idrografico presente della sub - area programma A13-1 nel comune di  
Reggio Calabria. Codice Rendis 18IR266/G1  
CUP J35J16000100001 CIG Z9836E0A22**

**PIANO DELLE INDAGINI GEOGNOSTICHE E GEOFISICHE  
CARTA UBICAZIONE DELLE INDAGINI**


PROGETTAZIONE:  
Ing. Domenico Ciancio

GEOLOGIA:  
Dott. Attilio Porchia


Elaborato: DE-GE-003-1


## LEGENDA


 Tratto oggetto di intervento

 Punto di accesso  
Via Bilardi


### Indagini geognostiche

 Prova penetrometrica dinamica continua superpesante (DPSH)

 Prova penetrometrica dinamica continua media (DPM)

 Sondaggio geognostico a carotaggio continuo terebrato alla  
profondità di 20 m dal pc. Prelievo di campioni indisturbati e  
rimaneggiati e prove SPT in foro.  
Allestito con piezometro a tubo aperto in PVC.

### Indagini geofisiche

 Profilo sismico a rifrazione con metodologia MASW (Multichannel  
Aanalysis of Surface Waves)

EPSG 32633 - WGS-84 33N

0 25 50 m

