

REPUBBLICA ITALIANA



BOLLETTINO UFFICIALE DELLA REGIONE CALABRIA

Catanzaro, martedì 29 aprile 2008

DIREZIONE, REDAZIONE E AMMINISTRAZIONE • CATANZARO, VIA ORSI • (0961) 856051-31

Le edizioni ordinarie del Bollettino Ufficiale della Regione Calabria
sono suddivise in tre parti che vengono così pubblicate:

Il 1° e il 16 di ogni mese:

PARTE PRIMA • ATTI DELLA REGIONE

SEZIONE I

- ◆ *Leggi*
- ◆ *Regolamenti*
- ◆ *Statuti*

SEZIONE II

- ◆ *Decreti, ordinanze ed atti del Presidente della Giunta regionale*
- ◆ *Deliberazioni del Consiglio regionale*
- ◆ *Deliberazioni della Giunta regionale*
- ◆ *Deliberazioni o comunicati emanati dal Presidente o dall'Ufficio di Presidenza del Consiglio regionale*
- ◆ *Comunicati di altre autorità o uffici regionali*

PARTE SECONDA • ATTI DELLO STATO E DEGLI ORGANI GIURISDIZIONALI

SEZIONE I

- ◆ *Provvedimenti legislativi statali e degli organi giurisdizionali che interessano la Regione*

SEZIONE II

- ◆ *Atti di organi statali che interessano la Regione*
- ◆ *Circolari la cui divulgazione è ritenuta opportuna e gli avvisi prescritti dalle leggi e dai regolamenti della Regione*

Ordinariamente il venerdì di ogni settimana

PARTE TERZA • ATTI DI TERZI

- ◆ *Annunzi legali*
- ◆ *Avvisi di concorso*

LEGGE REGIONALE 21 aprile 2008, n. 13

Istituzione del Parco Marino Regionale «Fondali di Capocozzo – S. Irene – Vibo Marina – Pizzo – Capovaticano – Tropea».

IL CONSIGLIO REGIONALE

HA APPROVATO

IL PRESIDENTE DELLA GIUNTA REGIONALE

PROMULGA

la seguente legge:

Art. 1

1. Ai sensi dell'art. 6 della legge regionale 14 luglio 2003, n. 10 (Norme in materie di aree protette) è istituito il Parco Marino Regionale «Fondali di Capocozzo – S. Irene – Vibo Marina – Pizzo Calabro – Capo Vaticano – Tropea», nei Comuni di Pizzo, Vibo Valentia, Briatico, Zambrone, Parghelia, Tropea e Ricadi di seguito denominato parco.

2. Il parco è classificato ai sensi dell'art. 10, comma 1 della legge regionale 14 luglio 2003, n. 10 come parco marino.

Art. 2

Descrizione dell'area

1. L'ambiente marino costituito dai Fondali di Capocozzo – S. Irene – Vibo Marina – Pizzo Calabro – Capo Vaticano – Tropea, posizionati in un'area di notevole interesse paesaggistico calabrese, ricadenti nei comuni di Pizzo, Vibo Valentia, Briatico, Zambrone, Parghelia, Tropea e Ricadi.

2. Costituisce, ai sensi dell'art. 10 della legge regionale 14 luglio 2003, n. 10 «Norme in materia di aree protette», un sistema omogeneo caratterizzato dalla presenza di specie animali e vegetali di interesse naturalistico, culturale, educativo e ricreativo. L'area in oggetto è interessata dalla presenza di tre SIC: il Sito di Interesse Comunitario «Fondali di Capocozzo – S. Irene» (Codice Sito Natura 2000 IT9340094), il Sito di Interesse Comunitario «Fondali di Pizzo» (Codice Sito Natura 2000 IT9340092) e il Sito di Interesse Comunitario «Fondali di Capo Vaticano» (Codice Sito Natura 2000 IT9340093) ai sensi della Direttiva Habitat 43/92/CEE.

3. I Fondali di Capocozzo – S. Irene – Vibo Marina – Pizzo Calabro – Capo Vaticano – Tropea sono caratterizzati da uno degli esempi più belli di flora e fauna mediterranea. Caratterizzano i fondali una estesa prateria di Posidonia climax, ad alta biodiversità, importante nursery per pesci anche di interesse economico, e per la salvaguardia delle coste dall'erosione, sottoposta a fenomeni di regressione e ad alto grado di vulnerabilità legato alla pesca abusiva con reti a strascico, anche sotto costa, all'inquinamento organico da scarichi di impianti fognari a mare, e ad ancoraggio su boe fisse.

4. Caratteristica peculiare di questi fondali è la presenza di secche rocciose con andamento sub-parallelo alla costa. Incantevole è il degrado roccioso: la secca infatti muore sul fondale sabbioso, franando bruscamente. Innumerevoli sono i buchi, gli anfratti, gli archi naturali e le spaccature nella roccia. Interessanti sono le immersioni, non solo per le specie ittiche presenti, ma anche per la presenza di reperti di archeologia subacquea.

5. Oltre alla comune fauna mediterranea: scorfani, saraghi, occhiate, polpi, murene, pagelli, orate, mormore, varie specie di serranidi, etc., numerose sono le cernie, alcune delle quali anche di notevoli dimensioni. L'area marina, nella stagione primaverile e autunnale, è zona di passaggio di numerose specie pelagiche, tonni, ricciole, palamite nonché di delfini e stenelle, e sono state avvistate anche tartarughe marine della specie Caretta caretta.

Art. 3

Finalità del parco

1. Il parco è istituito per perseguire le seguenti finalità:

a) la conservazione di specie animali e vegetali, comunità biologiche, singolarità faunistiche;

b) la tutela della biodiversità e dell'equilibrio complessivo del territorio;

c) la salvaguardia e la valorizzazione dei valori paesaggistici del territorio;

d) la conoscenza scientifica della flora e della fauna finalizzata al monitoraggio ed al censimento, con particolare attenzione per le specie endemiche e rare;

e) la fruizione turistica, culturale, didattica e ricreativa in forme compatibili con la difesa della natura e del paesaggio.

Art. 4

Perimetrazione

1. I confini del parco sono individuati nella planimetria generale in scala 1:25.000, allegata alla presente legge, di cui costituisce parte integrante.

Art. 5

Ente di gestione del parco

1. La gestione provvisoria del parco fino alla costituzione dell'Ente di gestione è affidata, ai sensi dell'art. 6 comma 9 della legge regionale 14 luglio 2003, n. 10, ad un apposito Comitato di gestione provvisorio, istituito dal Presidente della Giunta regionale.

2. Per la costituzione dell'Ente di gestione del parco e l'approvazione del relativo statuto si applicano gli artt. n. 6, 8, 12, 13, 14, 15, 16 della legge regionale 14 luglio 2003, n. 10.

3. Lo statuto, ai sensi dell'art. 24 della legge 6 dicembre 1991, n. 394, disciplina quanto previsto dall'art. 17 della legge regionale 14 luglio 2003, n. 10, per come modificato dall'art. 19, comma 1, lett. a) della legge regionale 21 agosto 2006, n. 7.

Art. 6

Strumenti di pianificazione

1. Il perseguimento degli obiettivi istitutivi, affidati all'ente gestore, si attua attraverso gli strumenti di pianificazione del parco previsti dagli artt. 18, 19 e 21 della legge regionale 14 luglio 2003, n. 10:

- a) Piano per il parco;
- b) Regolamento del parco;
- c) Piano pluriennale economico e sociale.

2. La formazione del Piano del parco, che è predisposto dall'Ente parco entro 18 mesi dalla costituzione dei suoi organi, è disciplinata dagli artt. 10 e 18 della legge regionale 14 luglio 2003, n. 10.

3. Il Regolamento del parco, redatto ai sensi dell'art. 19 della legge regionale 14 luglio 2003, n. 10, disciplina l'esercizio delle attività consentite entro il territorio del parco, è predisposto dall'Ente parco contestualmente al piano per il parco del quale è parte integrante.

4. Il Piano pluriennale economico e sociale è elaborato, ai sensi dell'art. 21 della legge regionale 14 luglio 2003, n. 10, dalla Comunità del parco entro 12 mesi dalla sua costituzione, e specifica gli obiettivi da conseguire, definisce le priorità, i tempi, le risorse necessarie ed i finanziamenti, ai sensi dell'art. 21 della legge regionale 14 luglio 2003, n. 10.

Art. 7

Norme di salvaguardia

1. Fino alla data di pubblicazione del Piano del parco e del Regolamento del parco, all'interno del perimetro del parco si applicano le norme previste dalla legge regionale 14 luglio 2003, n. 10, fatte salve le disposizioni più restrittive previste da leggi

nazionali, da strumenti di pianificazione sovraordinati, dagli strumenti urbanistici comunali o da altre leggi regionali, anche posteriori rispetto alla presente legge.

2. All'interno del perimetro del parco si prevedono, negli strumenti di pianificazione di cui alla legge regionale 14 luglio 2003, n. 10, le seguenti restrizioni e regolamentazioni:

- a) regolamentazione dell'attività subacquea;
- b) regolamentazione della pesca;
- c) regolamentazione degli ormeggi.

Art. 8

Entrata in vigore

1. La presente legge entra in vigore il giorno successivo a quella della sua pubblicazione nel Bollettino Ufficiale della Regione.

La presente legge è pubblicata nel Bollettino Ufficiale della Regione. È fatto obbligo, a chiunque spetti, di osservarla e farla osservare come legge della Regione Calabria.

Catanzaro, li 21 aprile 2008

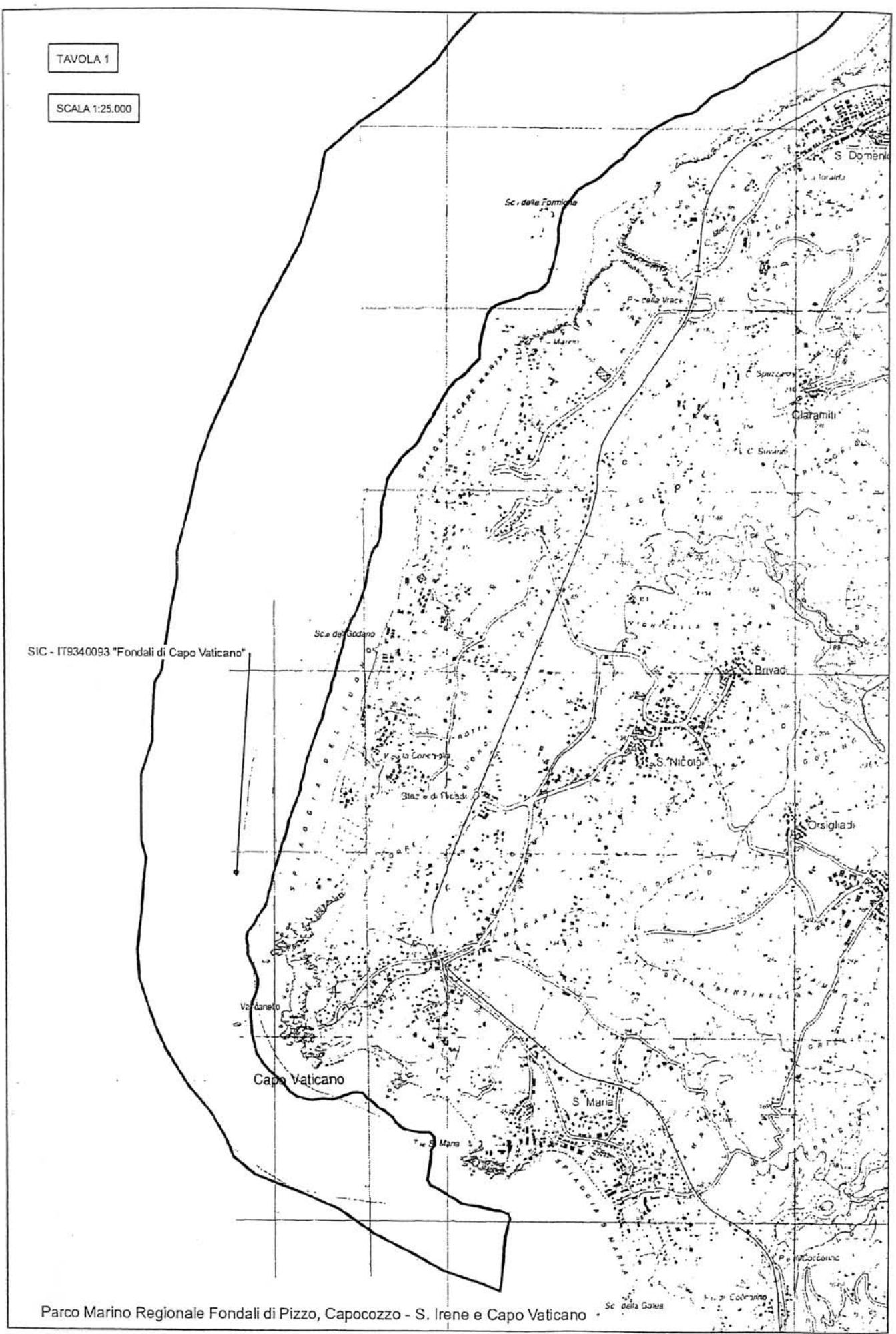
Loiero

(segue allegato)

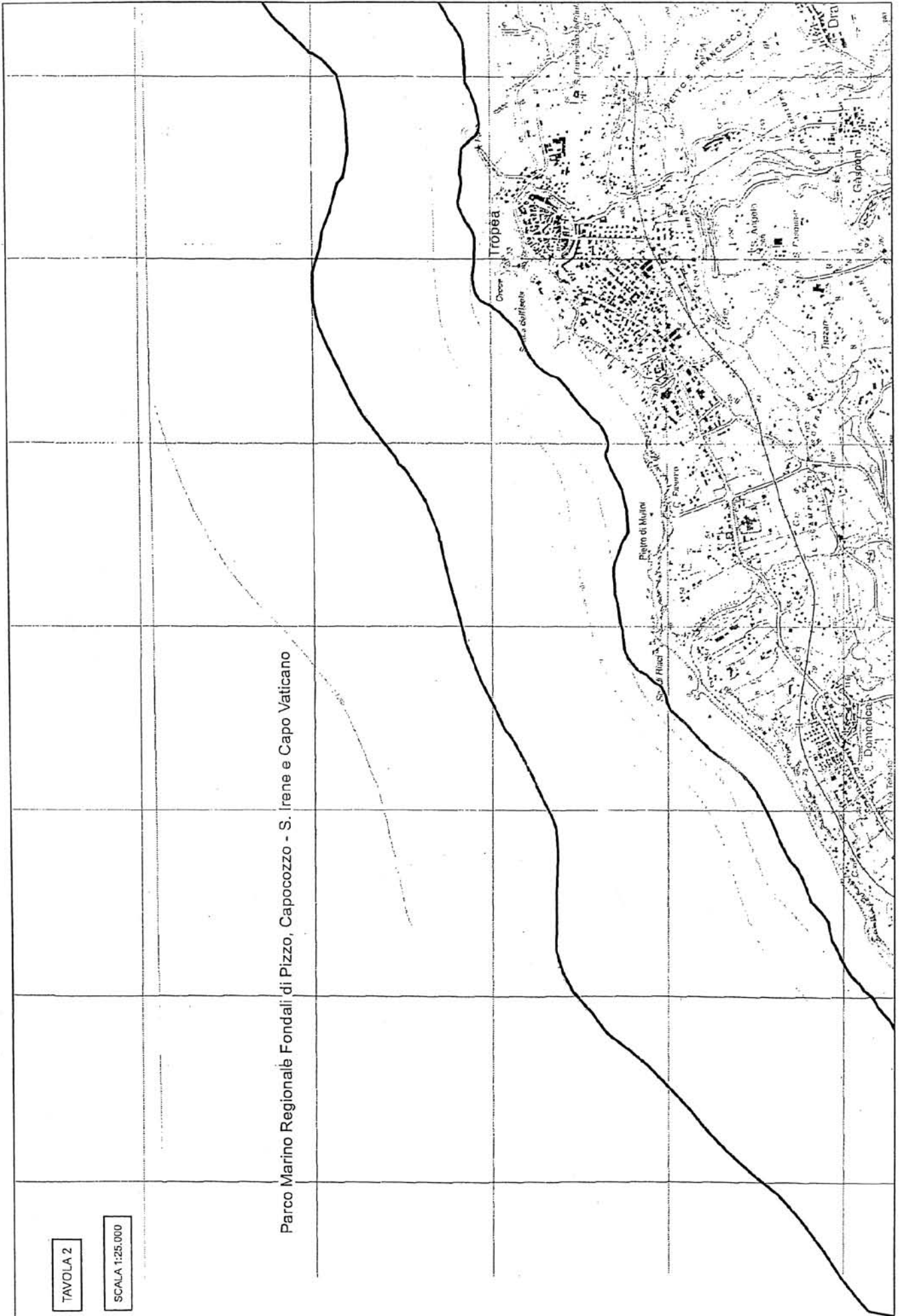
TAVOLA 1

SCALA 1:25.000

SIC - IT9340093 "Fondali di Capo Vaticano"



Parco Marino Regionale Fondali di Pizzo, Capocozzo - S. Irene e Capo Vaticano



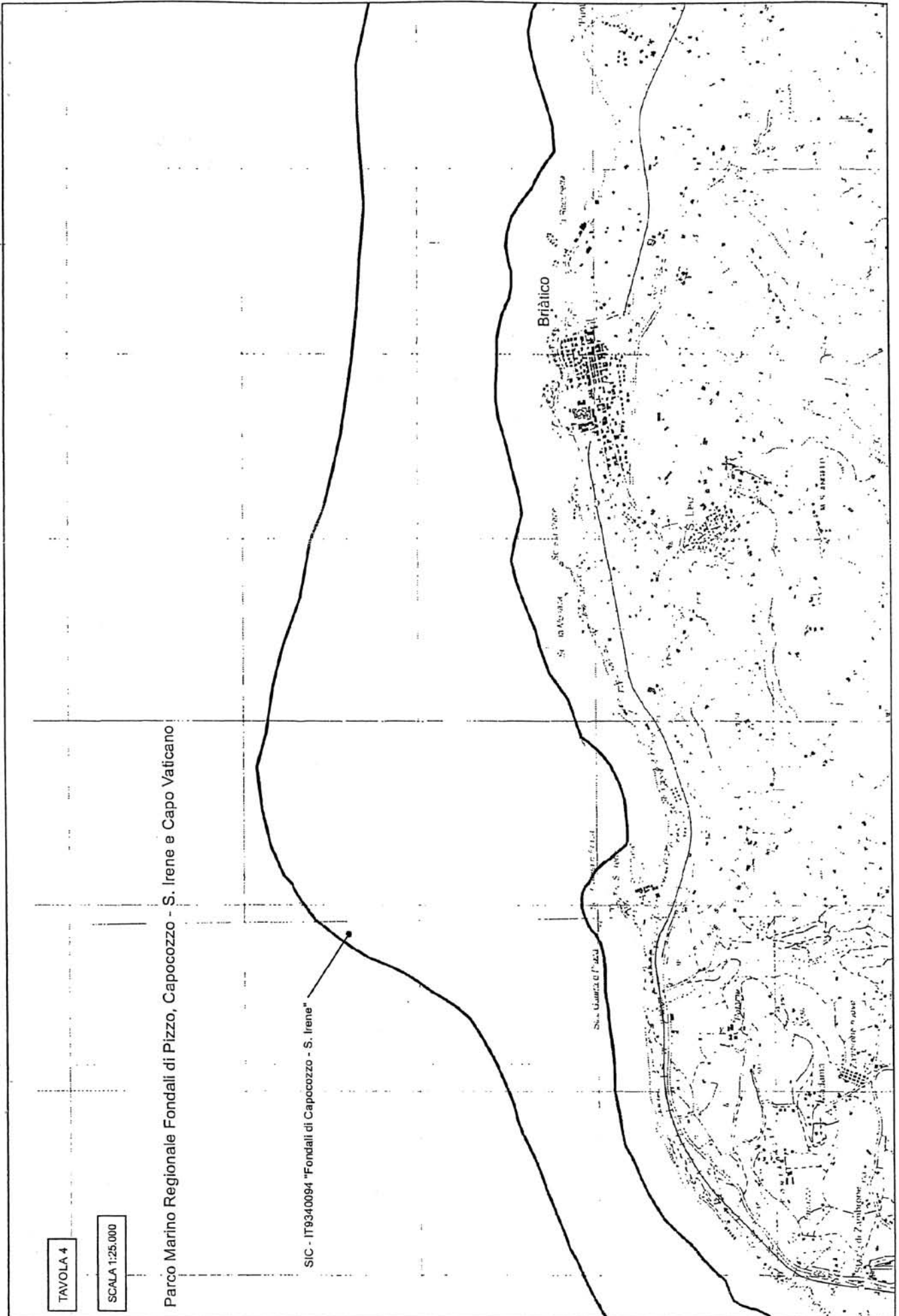


TAVOLA 4

SCALA 1:25.000

Parco Marino Regionale Fondali di Pizzo, Capocozzo - S. Irene e Capo Vaticano

SIC - IT9340094 "Fondali di Capocozzo - S. Irene"

Briatico

S. Maria e P. S.

S. Irene

S. Zaccarone

S. Giovanni

S. Antonio

S. Maria

